Bundesministerium
des Innern, für Bau
und Heimat

Soziale Stadt 2019

Bundesministerium des Innern, für Bau und Heimat

Bundesprogramm Soziale Stadt im Programmjahr 2019

Land	Gemeinden im Programm 2019 () = davon neu	Anzahl der im Programmjahr 2019 geförderten Maßnahmen () = davon neue Maßnahmen			Ruhende Maßnahmen	Ausfinanzierte bzw. abgerechnete Maßnahmen	Gesamt-anzahl der Maßnahmen	davon Maßnahmen mit Modell-vorhaben
		städtischer Bereich	ländlicher Bereich	Gesamt				
[1]	[2]	[3]	[4]	[5]	[6]	[7]	[8]	[9]
Baden-Württemberg	89 (2)	66 (6)	21 (0)	87 (6)	18	48	153	46
Bayern	156 (4)	68 (4)	79 (3)	147 (7)	32	23	202	45
Berlin	1 (0)	34 (0)	0 (0)	34 (0)	4	11	49	34
Brandenburg	30 (0)	28 (0)	0 (0)	28 (0)	2	4	34	13
Bremen	2 (0)	12 (0)	0 (0)	12 (0)	0	2	14	11
Hamburg	1 (0)	10 (0)	0 (0)	10 (0)	6	4	20	8
Hessen	41 (0)	32 (2)	2 (0)	34 (2)	35	3	72	34
Mecklenburg-	6 (0)	9 (1)	0 (0)	9 (1)	7	0	16	10
Niedersachsen	38 (0)	35 (2)	2 (0)	37 (2)	19	8	64	11
Nordrhein-Westfalen	62 (2)	52 (7)	1 (0)	53 (7)	87	0	140	62
Rheinland-Pfalz	24 (0)	24 (1)	0 (0)	24 (1)	14	16	54	22
Saarland	14 (0)	7 (1)	0 (0)	7 (1)	15	0	22	
Sachsen	22 (0)	18 (0)	0 (0)	18 (0)	24	0	42	13
Sachsen-Anhalt	15 (0)	16 (0)	0 (0)	16 (0)	7	0	23	3
Schleswig-Holstein	21 (4)	9 (5)	0 (0)	9 (5)	11	9	29	11
Thüringen	22 (0)	12 (0)	0 (0)	12 (0)	19	0	31	5
insgesamt:	**544 (12)**	**432 (29)**	**105 (3)**	**537 (32)**	**300**	**128**	**965**	**328**

Bundesministerium des Innern, für Bau und Heimat

Bundesprogramm
Soziale Stadt
im Programmjahr 2019

Land	Finanzhilfen des Bundes in Tausend Euro				
	bis einschließlich Programmjahr 2018	davon für Modell-vorhaben	Programmjahr 2019	davon für Modell-vorhaben	bis einschließlich Programmjahr 2019
[1]	[9]	[10]	[11]	[12]	[13]
Baden-Württemberg	210.168,154	6.083,933	20.703,000	0,000	230.871,154
Bayern	238.836,920	5.497,600	21.461,000	0,000	260.297,920
Berlin	99.134,482	8.168,107	9.830,000	0,000	108.964,482
Brandenburg	63.217,194	5.152,548	6.689,000	0,000	69.906,194
Bremen	19.477,593	323,479	2.370,000	0,000	21.847,593
Hamburg	47.439,133	1.451,000	6.109,000	0,000	53.548,133
Hessen	128.870,503	6.446,500	14.169,000	0,000	143.039,503
Mecklenburg-	43.453,725	2.311,235	3.664,000	0,000	47.117,725
Niedersachsen	147.227,959	2.349,000	13.255,000	0,000	160.482,959
Nordrhein-Westfalen	413.112,127	22.488,000	37.014,000	950,000	450.126,127
Rheinland-Pfalz	71.481,773	2.668,747	9.545,000	0,000	81.026,773
Saarland	21.194,415	0,000	3.135,000	0,000	24.329,415
Sachsen	101.420,915	2.435,201	9.084,000	0,000	110.504,915
Sachsen-Anhalt	50.048,810	247,088	4.866,000	0,000	54.914,810
Schleswig-Holstein	51.556,434	3.862,048	3.229,000	0,000	54.785,434
Thüringen	49.542,737	3.995,430	4.698,000	0,000	54.240,737
insgesamt:	**1.756.182,874**	**73.479,916**	**169.821,000**	**950,000**	**1.926.003,874**

Bundesministerium
des Innern, für Bau
und Heimat

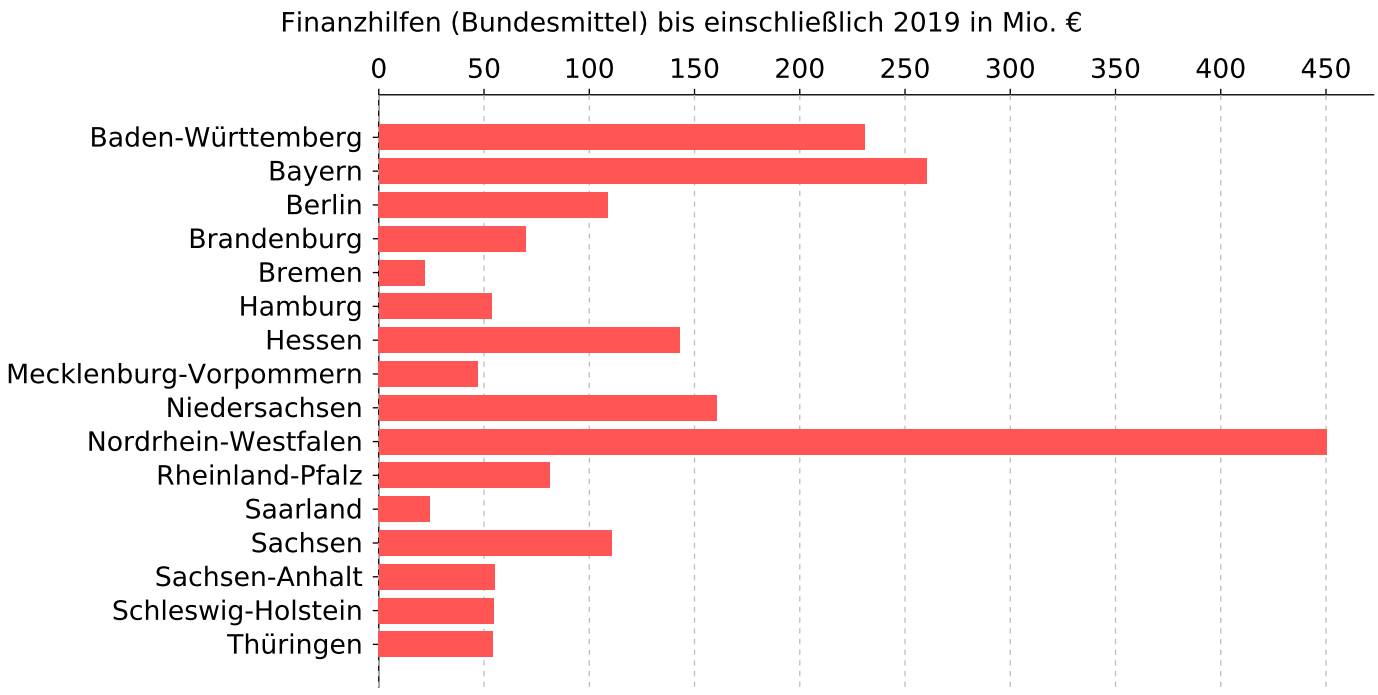

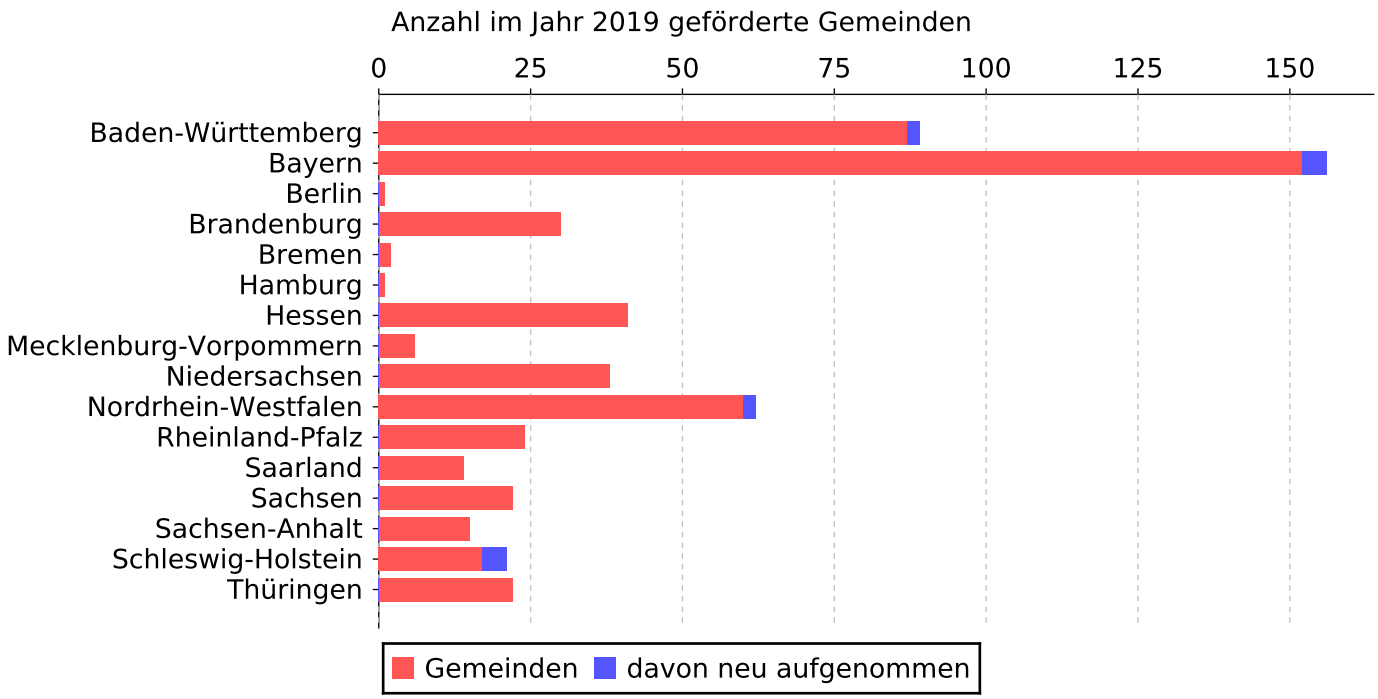

Bundesministerium
des Innern, für Bau
und Heimat

Finanzhilfen (Bundesmittel) für Modellvorhaben bis einschließlich 2019 in Mio. €

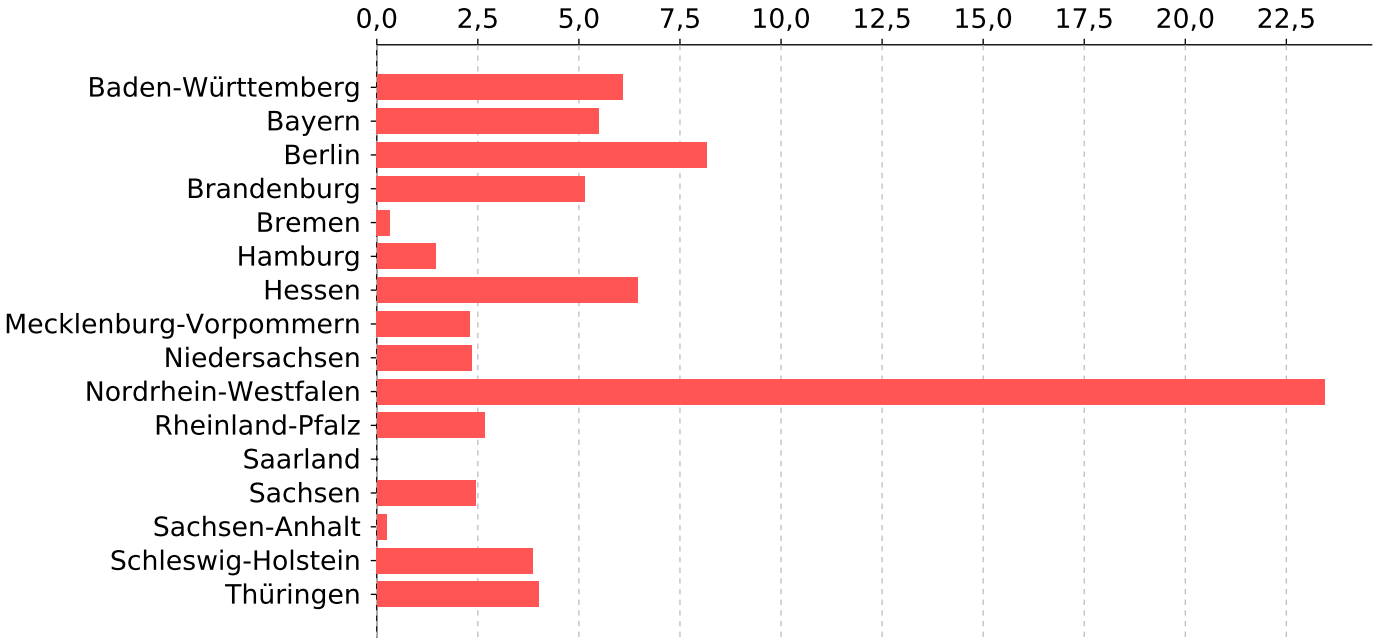

Anzahl Gesamtmaßnahmen mit geförderten Modellvorhaben

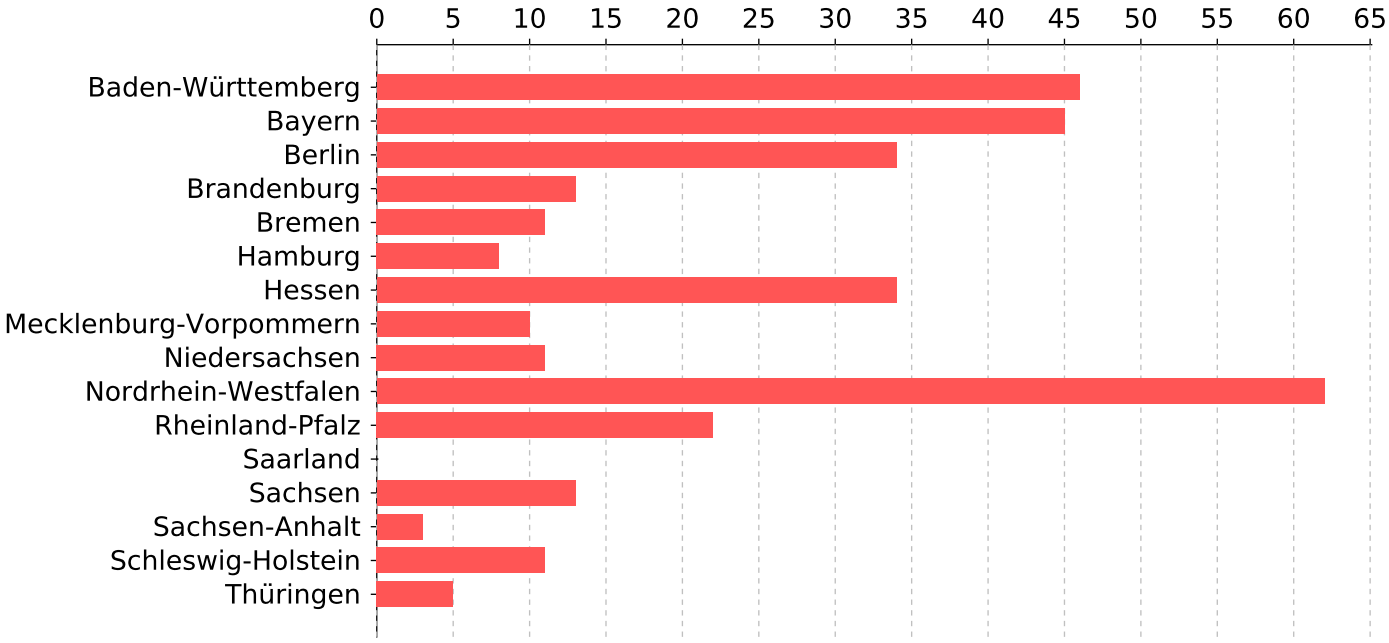

Bundesministerium
des Innern, für Bau
und Heimat

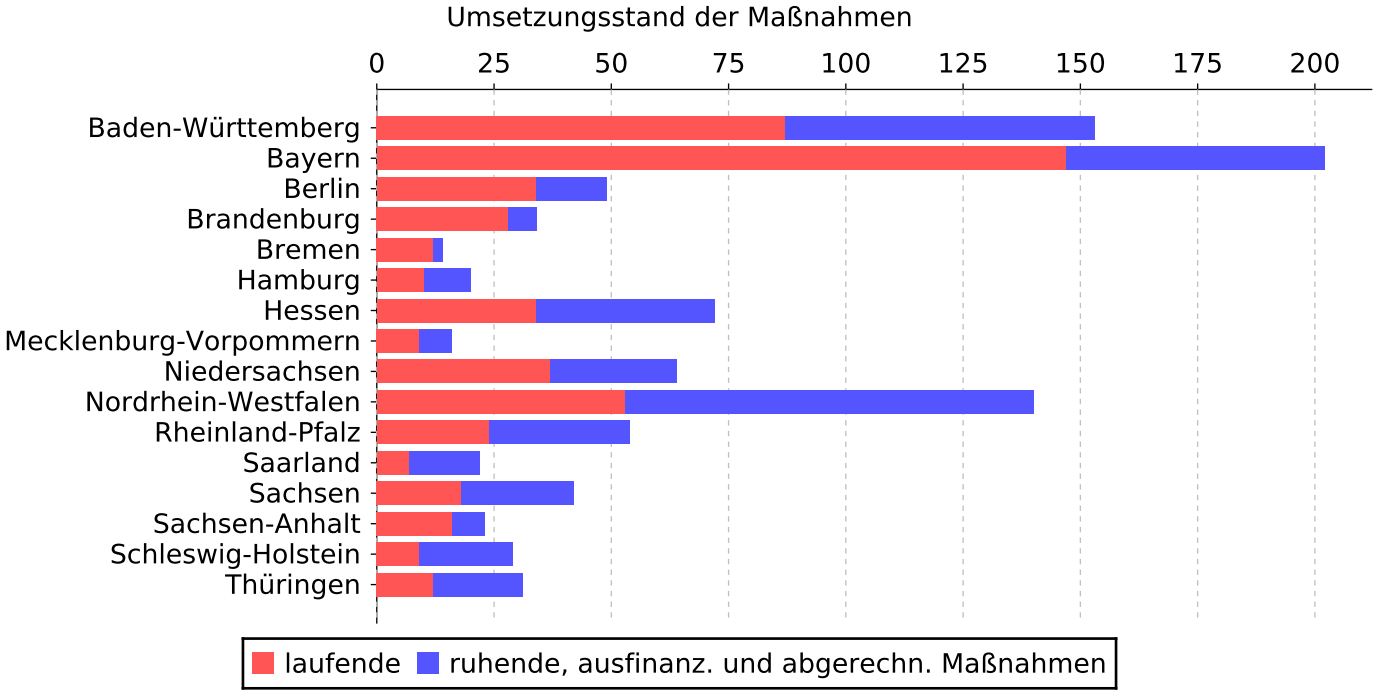

Baden-Württemberg

Bundesprogramm zur Städtebauförderung (2019)

Programm: Soziale Stadt

Land: Baden-Württemberg

Lfd. Nr.	Gemeinde- Ortsteil Kreis	Bezeichnung der Maßnahme (Förderung in Programmjahren) Gebietsgröße (ha) Städtischer Bereich (S) Ländlicher Bereich (L) Aufnahme in das Bundesprogramm	**Bundesmittel (in Tausend Euro)** ggfs. davon Modellvorhaben ggfs. davon Zinsen		
			bis einschl. 2018	Programmjahr 2019	insgesamt
		laufende Maßnahmen			
1	Aulendorf, Stadt / Ravensburg	Stadtkern II (2017) 10,9 ha L 2017	**75,044**	**30,000**	**105,044**
2	Backnang, Stadt / Rems-Murr-Kreis	Wilhelmstraße/Mühlstraße (2016) 10 ha S 2016	**250,000**	**150,000**	**400,000**
3	Bad Dürrheim, Stadt / Schwarzwald-Baar-Kreis	Innenstadt II (2017) 15,8 ha S 2017	**320,000**	**10,000**	**330,000**
4	Bad Krozingen, Stadt / Breisgau-Hochschwarzwald	An der B 3 (2017) 9 ha S 2017	**1.020,000**	**400,000**	**1.420,000**
5	Biberach an der Riß, Stadt / Biberach	Innenstadt Südwest (2017) 6,8 ha L 2017	**660,000**	**10,000**	**670,000**
6	Blumberg, Stadt / Schwarzwald-Baar-Kreis	Stadtmitte II (2018) 7,67 ha S 2018	**50,000**	**120,000**	**170,000**
7	Bretten, Stadt / Karlsruhe	Altstadt III (2008, 2011, 2014) 8,4 ha S 2008	**1.875,810**	**10,000**	**1.885,810**
8	Bruchsal, Stadt / Karlsruhe	Alte Siemenssiedlung (2019) 0 ha S 2019	**0,000**	**50,000**	**50,000**

Bundesprogramm zur Städtebauförderung (2019)

Programm: Soziale Stadt

Land: Baden-Württemberg

Lfd. Nr.	Gemeinde- Ortsteil Kreis	Bezeichnung der Maßnahme (Förderung in Programmjahren) Gebietsgröße (ha) Städtischer Bereich (S) Ländlicher Bereich (L) Aufnahme in das Bundesprogramm	**Bundesmittel (in Tausend Euro)** ggfs. davon Modellvorhaben ggfs. davon Zinsen		
			bis einschl. 2018	Programmjahr 2019	insgesamt
		laufende Maßnahmen			
9	Bruchsal, Stadt / Karlsruhe	Südstadt (2015) 51 ha S 2015	**220,000**	**70,000**	**290,000**
10	Crailsheim, Stadt / Schwäbisch Hall	Fliegerhorst / Burgbergstraße (2017) 4,3 ha S 2017	**607,464**	**638,887**	**1.246,351**
11	Dürnau / Göppingen	Ortsmitte III (2017) 6 ha S 2017	**630,000**	**10,000**	**640,000**
12	Eislingen/Fils, Stadt / Göppingen	Stadtmitte (2017) 20 ha L 2017	**966,667**	**110,000**	**1.076,667**
13	Ellwangen (Jagst), Stadt / Ostalbkreis	Ellwangen - Mühlberg (2017) 22 ha L 2017	**760,000**	**351,111**	**1.111,111**
14	Empfingen / Freudenstadt	Ortskern III (2017) 3,47 ha S 2017	**170,000**	**40,000**	**210,000**
15	Erbach, Stadt / Alb-Donau-Kreis	Stadtmitte (2017) 5,27 ha S 2017	**400,000**	**100,000**	**500,000**
16	Esslingen am Neckar, Stadt / Esslingen	Mettingen/West-Brühl-Weil (2016) 54 ha S 2016	**680,510**	**200,000**	**880,510**

Bundesprogramm zur Städtebauförderung (2019)

Programm: Soziale Stadt

Land: Baden-Württemberg

Lfd. Nr.	Gemeinde- Ortsteil Kreis	Bezeichnung der Maßnahme (Förderung in Programmjahren) Gebietsgröße (ha) Städtischer Bereich (S) Ländlicher Bereich (L) Aufnahme in das Bundesprogramm	**Bundesmittel (in Tausend Euro)** ggfs. davon Modellvorhaben ggfs. davon Zinsen		
			bis einschl. 2018	Programmjahr 2019	insgesamt
		laufende Maßnahmen			
17	Freiburg im Breisgau, Stadt / Freiburg im Breisgau, Stadtkreis	Sulzburger Straße (2017) 5,2 ha S 2017	**1.010,000**	**700,000**	**1.710,000**
18	Freiburg im Breisgau, Stadt / Freiburg im Breisgau, Stadtkreis	Knopfhäusle-Siedlung (2017) 1,5 ha S 2017	**210,000**	**300,226**	**510,226**
19	Freiburg im Breisgau, Stadt / Freiburg im Breisgau, Stadtkreis	Haslach Südost (2014) 8 ha S 2014	**1.234,200**	**500,000**	**1.734,200**
20	Freiburg im Breisgau, Stadt / Freiburg im Breisgau, Stadtkreis	Weingarten-West (2006-2010, 2012) 8,6 ha S 2006	**10.336,586** 231,817 3,025	**159,462** 0,000	**10.496,048** 231,817
21	Großbettlingen / Esslingen	Geigersbühl (2015) 6 ha S 2015	**1.005,000**	**10,000**	**1.015,000**
22	Heddesheim / Rhein-Neckar-Kreis	Ortskern III (2017) 8 ha S 2017	**150,000**	**250,000**	**400,000**
23	Heidelberg, Stadt / Heidelberg, Stadtkreis	Rohrbach-Hasenleiser (2018) 39 ha S 2018	**100,000**	**10,000**	**110,000**
24	Heidelberg, Stadt / Heidelberg, Stadtkreis	Heidelberg - Wieblingen (2017) 29 ha S 2017	**110,000**	**10,000**	**120,000**

Bundesprogramm zur Städtebauförderung (2019)

Programm: Soziale Stadt

Land: Baden-Württemberg

Lfd. Nr.	Gemeinde- Ortsteil Kreis	Bezeichnung der Maßnahme (Förderung in Programmjahren) Gebietsgröße (ha) Städtischer Bereich (S) Ländlicher Bereich (L) Aufnahme in das Bundesprogramm	**Bundesmittel (in Tausend Euro)** ggfs. davon Modellvorhaben ggfs. davon Zinsen		
			bis einschl. 2018	Programmjahr 2019	insgesamt
		laufende Maßnahmen			
25	Heidenheim an der Brenz, Stadt / Heidenheim	Oststadt (2015) 56 ha L 2015	**1.473,539**	**100,000**	**1.573,539**
26	Heimsheim, Stadt / Enzkreis	Stadtkern (2017) 4 ha S 2017	**110,000**	**10,000**	**120,000**
27	Hettingen, Stadt / Sigmaringen	Stadtkern II (2017) 9,96 ha S 2017	**222,222**	**100,000**	**322,222**
28	Heubach, Stadt / Ostalbkreis	Kernstadt Hauptstraße und Umgebung (2016) 7,12 ha S 2016	**280,000**	**10,000**	**290,000**
29	Horb am Neckar, Stadt / Freudenstadt	Fruchtkasten/Innenstadt (2016) 4,4 ha L 2016	**160,000**	**400,000**	**560,000**
30	Igersheim / Main-Tauber-Kreis	Ortskern III (2017) 12,47 ha L 2017	**422,805**	**180,000**	**602,805**
31	Karlsdorf-Neuthard / Karlsruhe	Quartier Altenbürg (2017) 4,2 ha S 2017	**270,000**	**140,000**	**410,000**
32	Karlsdorf-Neuthard / Karlsruhe	Ortsmitte Neuthard II (2017) 23 ha S 2017	**140,000**	**10,000**	**150,000**

Bundesprogramm zur Städtebauförderung (2019)

Programm: Soziale Stadt

Land: Baden-Württemberg

Lfd. Nr.	Gemeinde- Ortsteil Kreis	Bezeichnung der Maßnahme (Förderung in Programmjahren) Gebietsgröße (ha) Städtischer Bereich (S) Ländlicher Bereich (L) Aufnahme in das Bundesprogramm	**Bundesmittel (in Tausend Euro)** ggfs. davon Modellvorhaben ggfs. davon Zinsen		
			bis einschl. 2018	Programmjahr 2019	insgesamt
		laufende Maßnahmen			
33	Karlsruhe, Stadt / Karlsruhe, Stadtkreis	Rintheimer Feld (2010, 2014) 23 ha S 2010	**1.707,217**	**20,000**	**1.727,217**
34	Karlsruhe, Stadt / Karlsruhe, Stadtkreis	Mühlburg (2007, 2009-2010, 2012, 2014) 72 ha S 2007	**4.050,528** 29,674	**230,000** 0,000	**4.280,528** 29,674
35	Karlsruhe, Stadt / Karlsruhe, Stadtkreis	Alt-Knielingen - Teil I Ortskern (2017) 28,3 ha S 2017	**250,000**	**80,000**	**330,000**
36	Kehl, Stadt / Ortenaukreis	Kreuzmatt (2010-2011, 2014) 22,6 ha L 2010	**1.000,000**	**166,667**	**1.166,667**
37	Kehl, Stadt / Ortenaukreis	Innenstadt Ost (2007-2009, 2011, 2014) 10,94 ha L 2007	**3.629,100** 31,145	**900,000** 0,000	**4.529,100** 31,145
38	Kirchheim unter Teck, Stadt / Esslingen	Dettinger Weg (2014) 32,5 ha S 2014	**342,332**	**10,000**	**352,332**
39	Lahr/Schwarzwald, Stadt / Ortenaukreis	Kanadaring (2015) 6,9 ha L 2015	**3.778,650** 2,668	**800,000**	**4.578,650**
40	Laupheim, Stadt / Biberach	Judenberg / Innenstadt II (2017) 9,73 ha L 2017	**960,000**	**683,265**	**1.643,265**

Bundesprogramm zur Städtebauförderung (2019)

Programm: Soziale Stadt

Land: Baden-Württemberg

Lfd. Nr.	Gemeinde- Ortsteil Kreis	Bezeichnung der Maßnahme (Förderung in Programmjahren) Gebietsgröße (ha) Städtischer Bereich (S) Ländlicher Bereich (L) Aufnahme in das Bundesprogramm	**Bundesmittel (in Tausend Euro)** ggfs. davon Modellvorhaben ggfs. davon Zinsen		
			bis einschl. 2018	Programmjahr 2019	insgesamt
		laufende Maßnahmen			
41	Lauterbach / Rottweil	Ortskern III (2017) 7 ha S 2017	**333,333**	**222,222**	**555,555**
42	Leinfelden-Echterdingen, Stadt / Esslingen	Historische Mitte Echterdingen (2017) 12,6 ha S 2017	**783,333**	**10,000**	**793,333**
43	Leutenbach / Rems-Murr-Kreis	Nellmersbacher Straße (2017) 4 ha L 2017	**600,000**	**100,000**	**700,000**
44	Leutkirch im Allgäu, Stadt / Ravensburg	Entlang der Eschach (2017) 140 ha L 2017	**210,000**	**10,000**	**220,000**
45	Ludwigsburg, Stadt / Ludwigsburg	Grünbühl/Sonnenberg/Karlshöhe (2006-2009, 2015) 53 ha S 2006	**2.617,679** 278,184	**293,432** 0,000	**2.911,111** 278,184
46	Ludwigsburg, Stadt / Ludwigsburg	Zentrale Innenstadtentwicklung (2017) 35 ha S 2017	**833,333**	**200,000**	**1.033,333**
47	Mannheim, Universitätsstadt / Mannheim, Stadtkreis	Jungbusch/Verbindungskanal (2003, 2006, 2008-2009, 2015) 25,22 ha S 2003	**2.129,450** 301,783	**10,000** 0,000	**2.139,450** 301,783
48	Mannheim, Universitätsstadt / Mannheim, Stadtkreis	Neckarstadt West II (2019) 0 ha S 2019	**0,000**	**150,000**	**150,000**

Bundesprogramm zur Städtebauförderung (2019)

Programm: Soziale Stadt

Land: Baden-Württemberg

Lfd. Nr.	Gemeinde- Ortsteil Kreis	Bezeichnung der Maßnahme (Förderung in Programmjahren) Gebietsgröße (ha) Städtischer Bereich (S) Ländlicher Bereich (L) Aufnahme in das Bundesprogramm	**Bundesmittel (in Tausend Euro)** ggfs. davon Modellvorhaben ggfs. davon Zinsen		
			bis einschl. 2018	Programmjahr 2019	insgesamt
		laufende Maßnahmen			
49	Mannheim, Universitätsstadt / Mannheim, Stadtkreis	Schönau-Nordwest (2017) 43 ha S 2017	**600,000**	**1.200,000**	**1.800,000**
50	Mannheim, Universitätsstadt / Mannheim, Stadtkreis	Friedrichsfeld-Zentrum (2016) 39,3 ha S 2016	**170,000**	**10,000**	**180,000**
51	Mannheim, Universitätsstadt / Mannheim, Stadtkreis	Untermühlaustraße (2014) 17,79 ha S 2014	**1.207,844**	**10,000**	**1.217,844**
52	Meßstetten, Stadt / Zollernalbkreis	Bueloch (2015) 17 ha L 2015	**731,355**	**10,000**	**741,355**
53	Neckarbischofsheim, Stadt / Rhein-Neckar-Kreis	Stadtkern (2017) 6 ha S 2017	**110,000**	**10,000**	**120,000**
54	Neuenbürg, Stadt / Enzkreis	Stadtkern III (2016) 8,17 ha S 2016	**380,000**	**100,000**	**480,000**
55	Offenburg, Stadt / Ortenaukreis	Bahnhof-Schlachthof (2019) 0 ha S 2019	**0,000**	**1.000,000**	**1.000,000**
56	Ostfildern, Stadt / Esslingen	Nellingen-Hindenburgstraße (2015) 7,1 ha S 2015	**675,503**	**324,497**	**1.000,000**

Bundesprogramm zur Städtebauförderung (2019)

Programm: Soziale Stadt

Land: Baden-Württemberg

Lfd. Nr.	Gemeinde- Ortsteil Kreis	Bezeichnung der Maßnahme (Förderung in Programmjahren) Gebietsgröße (ha) Städtischer Bereich (S) Ländlicher Bereich (L) Aufnahme in das Bundesprogramm	**Bundesmittel (in Tausend Euro)** ggfs. davon Modellvorhaben ggfs. davon Zinsen		
			bis einschl. 2018	Programmjahr 2019	insgesamt
		laufende Maßnahmen			
57	Pforzheim, Stadt / Pforzheim, Stadtkreis	Nordstadt II (2019) 0 ha S 2019	**0,000**	**500,000**	**500,000**
58	Pforzheim, Stadt / Pforzheim, Stadtkreis	Kaiser-Friedrich-Straße (2007, 2009, 2013) 27,66 ha S 2007	**5.033,982** 107,476	**10,000** 0,000	**5.043,982** 107,476
59	Philippsburg, Stadt / Karlsruhe	Rheinsheim (2017) 6,2 ha S 2017	**150,000**	**80,000**	**230,000**
60	Philippsburg, Stadt / Karlsruhe	Huttenheim (2018) 18,63 ha S 2018	**50,000**	**10,000**	**60,000**
61	Ravensburg, Stadt / Ravensburg	Nordstadt (2007-2008, 2013) 26,64 ha S 2007	**1.834,648** 110,080	**96,564** 0,000	**1.931,212** 110,080
62	Rheinfelden (Baden), Stadt / Lörrach	Ortskern Herten II (2017) 5,4 ha S 2017	**60,000**	**20,000**	**80,000**
63	Rottweil, Stadt / Rottweil	Omsdorfer Hang (2012, 2014) 4,65 ha S 2012	**1.888,889**	**138,889**	**2.027,778**
64	Scheer, Stadt / Sigmaringen	Stadtkern III (2017) 7,6 ha S 2017	**520,000**	**120,000**	**640,000**

Bundesprogramm zur Städtebauförderung (2019)

Programm: Soziale Stadt

Land: Baden-Württemberg

Lfd. Nr.	Gemeinde- Ortsteil Kreis	Bezeichnung der Maßnahme (Förderung in Programmjahren) Gebietsgröße (ha) Städtischer Bereich (S) Ländlicher Bereich (L) Aufnahme in das Bundesprogramm	**Bundesmittel (in Tausend Euro)** ggfs. davon Modellvorhaben ggfs. davon Zinsen		
			bis einschl. 2018	Programmjahr 2019	insgesamt
		laufende Maßnahmen			
65	Schwäbisch Gmünd, Stadt / Ostalbkreis	Hardt (2016) 37 ha S 2016	**570,000**	**10,000**	**580,000**
66	Simmozheim / Calw	Ortskern (2019) 0 ha S 2019	**0,000**	**80,000**	**80,000**
67	Sinsheim, Stadt / Rhein-Neckar-Kreis	Wiesental/Innenstadt Ost (2016) 22 ha L 2016	**510,000**	**800,000**	**1.310,000**
68	Spaichingen, Stadt / Tuttlingen	Stadtmitte II (2017) 5,84 ha L 2017	**110,000**	**40,000**	**150,000**
69	Stuttgart, Landeshauptstadt / Stuttgart, Stadtkreis	Münster 1 - Ortsmitte (2017) 27,12 ha S 2017	**100,000**	**250,000**	**350,000**
70	Stuttgart, Landeshauptstadt / Stuttgart, Stadtkreis	Vaihingen 3 - Dürrlewang (2015) 51,7 ha S 2015	**480,000**	**200,000**	**680,000**
71	Stuttgart, Landeshauptstadt / Stuttgart, Stadtkreis	S 30 - Gablenberg (2014) 24,4 ha S 2014	**563,438**	**300,000**	**863,438**
72	Stuttgart, Landeshauptstadt / Stuttgart, Stadtkreis	Sanierungsgebiet Mühlhausen/ Neugereut (2008, 2011, 2013, 2015) 66 ha S 2008	**3.126,652** 21,667 0,732	**200,000** 0,000	**3.326,652** 21,667

Bundesprogramm zur Städtebauförderung (2019)

Programm: Soziale Stadt

Land: Baden-Württemberg

Lfd. Nr.	Gemeinde- Ortsteil Kreis	Bezeichnung der Maßnahme (Förderung in Programmjahren) Gebietsgröße (ha) Städtischer Bereich (S) Ländlicher Bereich (L) Aufnahme in das Bundesprogramm	**Bundesmittel (in Tausend Euro)** ggfs. davon Modellvorhaben ggfs. davon Zinsen		
			bis einschl. 2018	Programmjahr 2019	insgesamt
		laufende Maßnahmen			
73	Stuttgart, Landeshauptstadt / Stuttgart, Stadtkreis	Hallschlag (2007, 2009, 2011, 2013, 2015) 77,2 ha S 2007	**4.064,666** 63,229	**800,000** 0,000	**4.864,666** 63,229
74	Stuttgart, Landeshauptstadt / Stuttgart, Stadtkreis	Weilimdorf 4 - Giebel (2006-2007, 2013) 37,2 ha S 2006	**1.997,756** 76,595	**10,000** 0,000	**2.007,756** 76,595
75	Trossingen, Stadt / Tuttlingen	Löhrstraße (2015) 6 ha S 2015	**190,000**	**400,000**	**590,000**
76	Tübingen, Universitätsstadt / Tübingen	Waldhäuser Ost (2019) 0 ha S 2019	**0,000**	**400,000**	**400,000**
77	Tuttlingen, Stadt / Tuttlingen	Obere Vorstadt (2008-2010, 2014) 13,59 ha L 2008	**2.342,006**	**600,000**	**2.942,006**
78	Uhingen, Stadt / Göppingen	Oberdorf (2009, 2014) 18,54 ha S 2009	**1.239,921**	**10,000**	**1.249,921**
79	Unterschneidheim / Ostalbkreis	Neue Mitte (2018) 8,27 ha L 2018	**200,000**	**300,000**	**500,000**
80	Villingen-Schwenningen, Stadt / Schwarzwald-Baar-Kreis	Mangin - Kaserne (2017) 9 ha S 2017	**2.200,000**	**500,000**	**2.700,000**

Bundesprogramm zur Städtebauförderung (2019)

Programm: Soziale Stadt

Land: Baden-Württemberg

Lfd. Nr.	Gemeinde- Ortsteil Kreis	Bezeichnung der Maßnahme (Förderung in Programmjahren) Gebietsgröße (ha) Städtischer Bereich (S) Ländlicher Bereich (L) Aufnahme in das Bundesprogramm	**Bundesmittel (in Tausend Euro)** ggfs. davon Modellvorhaben ggfs. davon Zinsen		
			bis einschl. 2018	Programmjahr 2019	insgesamt
		laufende Maßnahmen			
81	Villingen-Schwenningen, Stadt / Schwarzwald-Baar-Kreis	Marktplatz Schwenningen (2010-2012, 2014) 5,8 ha S 2010	**2.899,379**	**1.000,000**	**3.899,379**
82	Waiblingen, Stadt / Rems-Murr-Kreis	Waiblingen-Süd (2006-2009, 2012, 2015) 76 ha S 2006	**2.605,560** 225,061 0,859	**10,000** 0,000	**2.615,560** 225,061
83	Wangen im Allgäu, Stadt / Ravensburg	Erba Auwiesen Argensiedlung (2010, 2012, 2014) 32,5 ha L 2010	**2.333,333**	**900,000**	**3.233,333**
84	Weil am Rhein, Stadt / Lörrach	Ortsmitte Friedlingen (2016) 30 ha S 2016	**770,000**	**600,000**	**1.370,000**
85	Weingarten, Stadt / Ravensburg	Innenstadt VII (2016) 4,8 ha L 2016	**500,000**	**200,000**	**700,000**
86	Wertheim, Stadt / Main-Tauber-Kreis	Kernstadt (2005-2006, 2011, 2013) 37,41 ha L 2005	**3.879,832** 89,914	**300,000** 0,000	**4.179,832** 89,914
87	Zaisenhausen / Karlsruhe	Ortskern (2017) 15,5 ha S 2017	**700,000**	**77,778**	**777,778**
	laufende Maßnahmen	**Gesamtförderung** davon Modellvorhaben davon Zinsen	**93.939,566** 1.566,625 7,284	**20.703,000** 0,000	**114.642,56** 1.566,625

Bundesprogramm zur Städtebauförderung (2019)

Programm: Soziale Stadt

Land: Baden-Württemberg

Lfd. Nr.	Gemeinde- Ortsteil Kreis	Bezeichnung der Maßnahme (Förderung in Programmjahren) Gebietsgröße (ha) Städtischer Bereich (S) Ländlicher Bereich (L) Aufnahme in das Bundesprogramm	**Bundesmittel (in Tausend Euro)** ggfs. davon Modellvorhaben ggfs. davon Zinsen		
			bis einschl. 2018	Programmjahr 2019	insgesamt
		ruhende Maßnahmen			
1	Aalen, Stadt / Ostalbkreis	Nördliche Innenstadt (2005, 2008, 2014-2016) 14 ha L 2005	**2.470,334**	**0,000**	**2.470,334**
2	Aalen, Stadt / Ostalbkreis	Rötenberg (2004, 2014-2016) 9 ha L 2004	**1.121,452** 109,452	**0,000** 0,000	**1.121,452** 109,452
3	Albstadt, Stadt / Zollernalbkreis	Westliche Innenstadt Ebingen (2005, 2010, 2012, 2014, 2017) 18,03 ha L 2005	**1.901,111** 24,464	**0,000** 0,000	**1.901,111** 24,464
4	Geislingen an der Steige, Stadt / Göppingen	Quartier bei der Martinskirche (2009, 2014, 2017) 1 ha S 2009	**812,111** 2,859	**0,000**	**812,111**
5	Gerlingen, Stadt / Ludwigsburg	Stadtkern-Rathausbereich (2010-2011, 2014-2018) 6 ha L 2010	**3.539,856**	**0,000**	**3.539,856**
6	Haslach im Kinzigtal, Stadt / Ortenaukreis	Stadtmitte - Nord (2010, 2014-2018) 12 ha S 2010	**3.419,444**	**0,000**	**3.419,444**
7	Heidenheim an der Brenz, Stadt / Heidenheim	Wilhelmstraße/Kastorstraße (2006-2007, 2010-2012, 2014-2015) 35,8 ha L 2006	**3.186,021** 382,756	**0,000** 0,000	**3.186,021** 382,756
8	Mannheim, Universitätsstadt / Mannheim, Stadtkreis	Schönau-Mitte (2005-2018) 34,86 ha S 2005	**6.963,629** 105,173 0,208	**0,000** 0,000	**6.963,629** 105,173

Bundesprogramm zur Städtebauförderung (2019)

Programm: Soziale Stadt

Land: Baden-Württemberg

Lfd. Nr.	Gemeinde- Ortsteil Kreis	Bezeichnung der Maßnahme (Förderung in Programmjahren) Gebietsgröße (ha) Städtischer Bereich (S) Ländlicher Bereich (L) Aufnahme in das Bundesprogramm	**Bundesmittel (in Tausend Euro)** ggfs. davon Modellvorhaben ggfs. davon Zinsen		
			bis einschl. 2018	Programmjahr 2019	insgesamt
		ruhende Maßnahmen			
9	Offenburg, Stadt / Ortenaukreis	Nordweststadt (2004-2007, 2014-2016) 158 ha L 2004	**3.880,111** 236,135	**0,000** 0,000	**3.880,111** 236,135
10	Öhringen, Stadt / Hohenlohekreis	Brechdarrweg (2017-2018) 8,2 ha S 2017	**37,195**	**0,000**	**37,195**
11	Rheinfelden (Baden), Stadt / Lörrach	Stadtmitte - Ost (2008, 2010, 2012, 2014-2018) 10,8 ha S 2008	**2.643,189** 176,522 0,144	**0,000** 0,000	**2.643,189** 176,522
12	Riedlingen, Stadt / Biberach	Oststadt / Bahnhof (2008) 28,18 ha L 2008	**555,556**	**0,000**	**555,556**
13	Sindelfingen, Stadt / Böblingen	Viehweide (2007, 2016-2018) 12 ha S 2007	**1.002,000** 40,889	**0,000** 0,000	**1.002,000** 40,889
14	Singen (Hohentwiel), Stadt / Konstanz	Östliche Innenstadt (2008, 2010-2011, 2014-2018) 28 ha S 2008	**3.393,736**	**0,000**	**3.393,736**
15	St. Georgen im Schwarzwald, Stadt / Schwarzwald-Baar-Kreis	V-Treffpunkt Innenstadt (2018) 2,83 ha L 2018	**444,444**	**0,000**	**444,444**
16	Stuttgart, Landeshauptstadt / Stuttgart, Stadtkreis	Zuffenhausen/Rot (2003, 2006, 2008-2010, 2012, 2014-2015) 144 ha S 2003	**3.604,487** 297,289 1,936	**0,000** 0,000	**3.604,487** 297,289

Bundesprogramm zur Städtebauförderung (2019)

Programm: Soziale Stadt

Land: Baden-Württemberg

Lfd. Nr.	Gemeinde- Ortsteil Kreis	Bezeichnung der Maßnahme (Förderung in Programmjahren) Gebietsgröße (ha) Städtischer Bereich (S) Ländlicher Bereich (L) Aufnahme in das Bundesprogramm	**Bundesmittel (in Tausend Euro)** ggfs. davon Modellvorhaben ggfs. davon Zinsen		
			bis einschl. 2018	Programmjahr 2019	insgesamt
		ruhende Maßnahmen			
17	Stuttgart, Landeshauptstadt / Stuttgart, Stadtkreis	Möhringen/Fasanenhof (2003, 2006-2010, 2014-2017) 73,9 ha S 2003	**2.269,910** 185,181	**0,000** 0,000	**2.269,910** 185,181
18	Wyhl am Kaiserstuhl / Emmendingen	Ortskern II (2017-2018) 7,8 ha S 2017	**277,778**	**0,000**	**277,778**
	ruhende Maßnahmen	**Gesamtförderung** davon Modellvorhaben davon Zinsen	**41.522,364** 1.557,861 5,147	**0,000** 0,000	**41.522,364** 1.557,861

Bundesprogramm zur Städtebauförderung (2019)

Programm: Soziale Stadt

Land: Baden-Württemberg

Lfd. Nr.	Gemeinde- Ortsteil Kreis	Bezeichnung der Maßnahme (Förderung in Programmjahren) Gebietsgröße (ha) Städtischer Bereich (S) Ländlicher Bereich (L) Aufnahme in das Bundesprogramm	**Bundesmittel (in Tausend Euro)** ggfs. davon Modellvorhaben ggfs. davon Zinsen		
			bis einschl. 2018	Programmjahr 2019	insgesamt
		abgerechnete Maßnahmen			
1	Aalen, Stadt / Ostalbkreis	Wöhr-/Knöcklingstraße (2005) 0 ha L 2005	**555,556**	**0,000**	**555,556**
2	Aalen, Stadt / Ostalbkreis	Weststadt (2003) 252 ha L 2003	**508,999**	**0,000**	**508,999**
3	Albstadt, Stadt / Zollernalbkreis	Weststadt (2001-2002) 19 ha L 2001	**1.324,183**	**0,000**	**1.324,183**
4	Albstadt, Stadt / Zollernalbkreis	Ottmartal (2007, 2014) 5,55 ha L 2007	**572,222**	**0,000**	**572,222**
5	Baden-Baden, Stadt / Baden-Baden, Stadtkreis	Cité (2010) 27 ha S 2010	**1.351,975**	**0,000**	**1.351,975**
6	Baienfurt / Ravensburg	Ortsmitte III (2008, 2010, 2013) 9,6 ha S 2008	**2.154,291**	**0,000**	**2.154,291**
7	Biberach an der Riß, Stadt / Biberach	Innenstadt Südwest (2009) 0 ha L 2009	**5,251**	**0,000**	**5,251**
8	Bruchsal, Stadt / Karlsruhe	Durlacher Straße (2006-2007, 2009, 2014-2017) 16 ha S 2006	**2.689,777** 356,444	**0,000** 0,000	**2.689,777** 356,444

Bundesprogramm zur Städtebauförderung (2019)

Programm: Soziale Stadt

Land: Baden-Württemberg

Lfd. Nr.	Gemeinde- Ortsteil Kreis	Bezeichnung der Maßnahme (Förderung in Programmjahren) Gebietsgröße (ha) Städtischer Bereich (S) Ländlicher Bereich (L) Aufnahme in das Bundesprogramm	**Bundesmittel (in Tausend Euro)** ggfs. davon Modellvorhaben ggfs. davon Zinsen		
			bis einschl. 2018	Programmjahr 2019	insgesamt
		abgerechnete Maßnahmen			
9	Ehingen (Donau), Stadt / Alb-Donau-Kreis	Untere Stadt (2002, 2008, 2010-2011) 12,4 ha S 2002	**1.957,334** 7,334	**0,000** 0,000	**1.957,334** 7,334
10	Esslingen am Neckar, Stadt / Esslingen	Pliensauvorstadt (2001-2002, 2006-07) 30 ha S 2001	**1.186,734** 43,863	**0,000** 0,000	**1.186,734** 43,863
11	Freiburg im Breisgau, Stadt / Freiburg im Breisgau, Stadtkreis	Alt-Haslach (2001-2002, 2005, 2007, 2009-2010) 18 ha S 2001	**2.678,829** 19,902	**0,000** 0,000	**2.678,829** 19,902
12	Heidelberg, Stadt / Heidelberg, Stadtkreis	Emmertsgrund (2001-2002, 2006, 2008, 2010-2011, 2013-2014) 17,8 ha S 2001	**2.416,179** 557,752	**0,000** 0,000	**2.416,179** 557,752
13	Heidenheim an der Brenz, Stadt / Heidenheim	Voithsiedlung (2004, 2006-2007, 2009-2010) 40 ha L 2004	**1.744,999** 127,861 0,471	**0,000** 0,000	**1.744,999** 127,861
14	Heilbronn, Stadt / Heilbronn, Stadtkreis	Südviertel (2003, 2006) 9,8 ha S 2003	**563,815** 163,659	**0,000** 0,000	**563,815** 163,659
15	Heilbronn, Stadt / Heilbronn, Stadtkreis	Altstadt-West II (2005-06) 7,31 ha S 2005	**761,233** 19,125	**0,000** 0,000	**761,233** 19,125
16	Heilbronn, Stadt / Heilbronn, Stadtkreis	Altstadt-West III (2006-2007) 6,9 ha S 2006	**52,074** 25,127	**0,000** 0,000	**52,074** 25,127

Bundesprogramm zur Städtebauförderung (2019)

Programm: Soziale Stadt

Land: Baden-Württemberg

Lfd. Nr.	Gemeinde- Ortsteil Kreis	Bezeichnung der Maßnahme (Förderung in Programmjahren) Gebietsgröße (ha) Städtischer Bereich (S) Ländlicher Bereich (L) Aufnahme in das Bundesprogramm	**Bundesmittel (in Tausend Euro)** ggfs. davon Modellvorhaben ggfs. davon Zinsen		
			bis einschl. 2018	Programmjahr 2019	insgesamt
		abgerechnete Maßnahmen			
17	Heilbronn, Stadt / Heilbronn, Stadtkreis	Altstadt-Ost (2008) 7,9 ha S 2008	**960,434** 20,000	**0,000** 0,000	**960,434** 20,000
18	Heilbronn, Stadt / Heilbronn, Stadtkreis	Nordstadt (2002-2004, 2006) 0 ha S 2002	**1.811,110** 165,527	**0,000** 0,000	**1.811,110** 165,527
19	Heilbronn, Stadt / Heilbronn, Stadtkreis	Altstadt-West I (2004-2005, 2007-2009) 4,8 ha S 2004	**3.454,469**	**0,000**	**3.454,469**
20	Horb am Neckar, Stadt / Freudenstadt	Hohenberg (2004, 2007) 45 ha L 2004	**675,492**	**0,000**	**675,492**
21	Karlsruhe, Stadt / Karlsruhe, Stadtkreis	Innenstadt-West (2003) 36,6 ha S 2003	**855,556**	**0,000**	**855,556**
22	Karlsruhe, Stadt / Karlsruhe, Stadtkreis	Oststadt/West (2000-2002, 2010) 42,2 ha S 2000	**911,782**	**0,000**	**911,782**
23	Konstanz, Universitätsstadt / Konstanz	Berchen/Öhmdwiesen Wollmatingen/Fürstenberg (2004, 2006, 2014) 38 ha S 2004	**1.152,917** 179,702	**0,000** 0,000	**1.152,917** 179,702
24	Kornwestheim, Stadt / Ludwigsburg	Weststadt (2001, 2008-2010, 2012, 2014-2015) 50 ha S 2001	**3.414,421** 1,984	**0,000**	**3.414,421**

Bundesprogramm zur Städtebauförderung (2019)

Programm: Soziale Stadt

Land: Baden-Württemberg

Lfd. Nr.	Gemeinde- Ortsteil Kreis	Bezeichnung der Maßnahme (Förderung in Programmjahren) Gebietsgröße (ha) Städtischer Bereich (S) Ländlicher Bereich (L) Aufnahme in das Bundesprogramm	**Bundesmittel (in Tausend Euro)** ggfs. davon Modellvorhaben ggfs. davon Zinsen		
			bis einschl. 2018	Programmjahr 2019	insgesamt
		abgerechnete Maßnahmen			
25	Lahr/Schwarzwald, Stadt / Ortenaukreis	A.-Schweitzer-Str./Fröbelstr. (2005-2006, 2008) 2,6 ha L 2006	**925,689**	**0,000**	**925,689**
26	Lahr/Schwarzwald, Stadt / Ortenaukreis	Kanadaring (Vorbereitung) (2009) 0 ha L 2009	**41,666**	**0,000**	**41,666**
27	Ludwigsburg, Stadt / Ludwigsburg	Eglosheim II Untersuchungsgebiet (2000, 2006-2007) 51,5 ha S 2000	**2.331,806** 83,934	**0,000** 0,000	**2.331,806** 83,934
28	Mannheim, Universitätsstadt / Mannheim, Stadtkreis	Rainweidenstraße (2001, 2004, 2006, 2008-2009, 2011-2012) 5,8 ha S 2001	**2.424,451** 11,116	**0,000** 0,000	**2.424,451** 11,116
29	Mannheim, Universitätsstadt / Mannheim, Stadtkreis	Hochstätt-Karolingerweg (2006, 2009-2010) 23,2 ha S 2006	**1.110,310** 21,977	**0,000** 0,000	**1.110,310** 21,977
30	Mannheim, Universitätsstadt / Mannheim, Stadtkreis	Durlacher Straße (2000, 2002, 2006) 60,2 ha S 2000	**1.608,704** 15,372	**0,000** 0,000	**1.608,704** 15,372
31	Mannheim, Universitätsstadt / Mannheim, Stadtkreis	"Frischer Mut" (1999, 2002) 10,5 ha S 1999	**1.127,969**	**0,000**	**1.127,969**
32	Pforzheim, Stadt / Pforzheim, Stadtkreis	Oststadt (2001-2002, 2006, 2008) 17,13 ha S 2001	**1.669,080** 85,018	**0,000** 0,000	**1.669,080** 85,018

Bundesprogramm zur Städtebauförderung (2019)

Programm: Soziale Stadt

Land: Baden-Württemberg

Lfd. Nr.	Gemeinde- Ortsteil Kreis	Bezeichnung der Maßnahme (Förderung in Programmjahren) Gebietsgröße (ha) Städtischer Bereich (S) Ländlicher Bereich (L) Aufnahme in das Bundesprogramm	**Bundesmittel (in Tausend Euro)** ggfs. davon Modellvorhaben ggfs. davon Zinsen		
			bis einschl. 2018	Programmjahr 2019	insgesamt
		abgerechnete Maßnahmen			
33	Pforzheim, Stadt / Pforzheim, Stadtkreis	Innenstadt Südost (2010-2012, 2014) 18,9 ha S 2010	**3.177,784**	**0,000**	**3.177,784**
34	Philippsburg, Stadt / Karlsruhe	Altstadt Nord (2007, 2014-2017) 30,88 ha S 2007	**846,055** 32,561	**0,000** 0,000	**846,055** 32,561
35	Rastatt, Stadt / Rastatt	Rastatt-West (2002, 2006) 0 ha S 2002	**624,577** 6,485	**0,000** 0,000	**624,577** 6,485
36	Rauenberg, Stadt / Rhein-Neckar-Kreis	Alter Stadtkern II (2010, 2014-2015) 21,76 ha S 2010	**2.505,267**	**0,000**	**2.505,267**
37	Reutlingen, Stadt / Reutlingen	Tübinger Vorstadt II (2004, 2006, 2012) 45 ha S 2004	**1.249,862** 115,215	**0,000** 0,000	**1.249,862** 115,215
38	Rheinfelden (Baden), Stadt / Lörrach	Oberrheinfelden (2002, 2006) 0 ha S 2002	**301,256** 90,145	**0,000** 0,000	**301,256** 90,145
39	Schopfheim, Stadt / Lörrach	Wiesenweg (2004, 2007) 1,7 ha S 2004	**687,338**	**0,000**	**687,338**
40	Schwäbisch Gmünd, Stadt / Ostalbkreis	Oststadt (2002, 2004, 2006) 94,6 ha S 2002	**1.838,402** 60,577	**0,000** 0,000	**1.838,402** 60,577

Bundesprogramm zur Städtebauförderung (2019)

Programm: Soziale Stadt

Land: Baden-Württemberg

Lfd. Nr.	Gemeinde- Ortsteil Kreis	Bezeichnung der Maßnahme (Förderung in Programmjahren) Gebietsgröße (ha) Städtischer Bereich (S) Ländlicher Bereich (L) Aufnahme in das Bundesprogramm	**Bundesmittel (in Tausend Euro)** ggfs. davon Modellvorhaben ggfs. davon Zinsen		
			bis einschl. 2018	Programmjahr 2019	insgesamt
		abgerechnete Maßnahmen			
41	Sindelfingen, Stadt / Böblingen	Eichholz (2003, 2006, 2009) 8 ha S 2003	**909,578** 48,467	**0,000** 0,000	**909,578** 48,467
42	Singen (Hohentwiel), Stadt / Konstanz	Langenrain (1999, 2003-2004) 5,2 ha S 1999	**1.460,860**	**0,000**	**1.460,860**
43	Stuttgart, Landeshauptstadt / Stuttgart, Stadtkreis	Sanierungsgebiet Mühlhausen/ Freiberg Mitte und Mönchfeld (1999-2002, 2006) 132,3 ha S 1999	**4.631,694** 58,729	**0,000** 0,000	**4.631,694** 58,729
44	Sulz am Neckar, Stadt / Rottweil	Stadtkern I (2006, 2014-2015) 14,71 ha L 2006	**1.263,889**	**0,000**	**1.263,889**
45	Tuttlingen, Stadt / Tuttlingen	In der Schmelze (2002) 0 ha L 2002	**352,409**	**0,000**	**352,409**
46	Tuttlingen, Stadt / Tuttlingen	Westliche Innenstadt (2003, 2014-2015, 2017) 6,93 ha L 2003	**1.393,213**	**0,000**	**1.393,213**
47	Ulm, Universitätsstadt / Ulm, Stadtkreis	Weststadt (1999, 2003-2007, 2009-2010) 94,96 ha S 1999	**7.077,671** 643,555	**0,000** 0,000	**7.077,671** 643,555
48	Wildberg, Stadt / Calw	Unterstadt Wildberg (2010, 2012, 2014) 10 ha S 2010	**1.387,062**	**0,000**	**1.387,062**

Bundesprogramm zur Städtebauförderung (2019)

Programm: Soziale Stadt

Land: Baden-Württemberg

Lfd. Nr.	Gemeinde- Ortsteil Kreis	Bezeichnung der Maßnahme (Förderung in Programmjahren) Gebietsgröße (ha) Städtischer Bereich (S) Ländlicher Bereich (L) Aufnahme in das Bundesprogramm	**Bundesmittel (in Tausend Euro)** ggfs. davon Modellvorhaben ggfs. davon Zinsen		
			bis einschl. 2018	Programmjahr 2019	insgesamt
		abgerechnete Maßnahmen			
	abgerechnete Maßnahmen	**Gesamtförderung**	**74.706,224**	**0,000**	**74.706,224**
		davon Modellvorhaben	2.959,447	0,000	2.959,447
		davon Zinsen	2,455		

Bundesprogramm zur Städtebauförderung (2019)

Programmm: Soziale Stadt

Land: Baden-Württemberg

			Finanzhilfe des Bundes bis einschl. 2018 1000 Euro	Finanzhilfe des Bundes Programmjahr 2019 1000 Euro	Finanzhilfe des Bundes insgesamt 1000 Euro
- Zusammenstellung: L a u f e n d e Maßnahmen					
Sanierung Städtischer Bereich	Anzahl:	66	68.637,235	13.711,957	82.349,192
davon Maßnahmen mit Modellvorhaben/ für Modellvorhaben:		10	1.445,566	0,000	1.445,566
Sanierung Ländlicher Bereich	Anzahl:	21	25.302,331	6.991,043	32.293,374
davon Maßnahmen mit Modellvorhaben/ für Modellvorhaben:		2	121,059	0,000	121,059
laufende Maßnahmen	Anzahl:	87	93.939,566	20.703,000	114.642,566
davon Maßnahmen mit Modellvorhaben/ für Modellvorhaben:		12	1.566,625	0,000	1.566,625
- Zusammenstellung: R u h e n d e Maßnahmen					
Sanierung Städtischer Bereich	Anzahl:	10	24.423,479	0,000	24.423,479
davon Maßnahmen mit Modellvorhaben/ für Modellvorhaben:		5	805,054	0,000	805,054
Sanierung Ländlicher Bereich	Anzahl:	8	17.098,885	0,000	17.098,885
davon Maßnahmen mit Modellvorhaben/ für Modellvorhaben:		4	752,807	0,000	752,807
ruhende Maßnahmen	Anzahl:	18	41.522,364	0,000	41.522,364
davon Maßnahmen mit Modellvorhaben/ für Modellvorhaben:		9	1.557,861	0,000	1.557,861
- Zusammenstellung: A b g e r e c h n e t e Maßnahmen					
Sanierung Städtischer Bereich	Anzahl:	36	65.342,656	0,000	65.342,656
davon Maßnahmen mit Modellvorhaben/ für Modellvorhaben:		24	2.831,586	0,000	2.831,586
Sanierung Ländlicher Bereich	Anzahl:	12	9.363,568	0,000	9.363,568
davon Maßnahmen mit Modellvorhaben/ für Modellvorhaben:		1	127,861	0,000	127,861
abgerechnete Maßnahmen	Anzahl:	48	74.706,224	0,000	74.706,224
davon Maßnahmen mit Modellvorhaben/ für Modellvorhaben:		25	2.959,447	0,000	2.959,447

Summe: Baden-Württemberg	**Anzahl:**	**153**	**210.168,154**	**20.703,000**	**230.871,154**
davon Zinsen			**14,886**		
davon Maßnahmen mit Modellvorhaben/ für Modellvorhaben:		46	6.083,933	0,000	6.083,933

Bayern

Bundesprogramm zur Städtebauförderung (2019)

Programm: Soziale Stadt

Land: Bayern

Lfd. Nr.	Gemeinde- Ortsteil Kreis	Bezeichnung der Maßnahme (Förderung in Programmjahren) Gebietsgröße (ha) Städtischer Bereich (S) Ländlicher Bereich (L) Aufnahme in das Bundesprogramm	**Bundesmittel (in Tausend Euro)** ggfs. davon Modellvorhaben ggfs. davon Zinsen		
			bis einschl. 2018	Programmjahr 2019	insgesamt
		laufende Maßnahmen			
1	Amberg / Amberg	Bergsteig II (2016) 3,2 ha L 2016	**1.202,900**	**150,000**	**1.352,900**
2	Au i.d.Hallertau, Markt / Freising	Marktkern (2018) 30,12 ha L 2018	**246,000**	**84,000**	**330,000**
3	Auerbach i.d.OPf., Stadt / Amberg-Sulzbach	Altstadt SG I und II (2010) 15,75 ha L 2010	**1.978,300**	**15,000**	**1.993,300**
4	Augsburg / Augsburg	Oberhausen-Nord MV Arbeitsmarktchancen Sanierungsgebiete 8-9 (1999-2007, 2009-2010, 2014, 2017) 28 ha S 1999	**1.684,953** 56,100	**30,000** 0,000	**1.714,953** 56,100
5	Augsburg / Augsburg	Jakobervorstadt Nord (2015) 38,05 ha S 2015	**305,000**	**75,000**	**380,000**
6	Augsburg / Augsburg	Oberhausen-Mitte Sanierungsgebiete 4 und 7 (2008) 33,69 ha S 2008	**1.225,500**	**255,000**	**1.480,500**
7	Auhausen / Donau-Ries	Ortskern (2018) 25 ha L 2018	**90,000**	**60,000**	**150,000**

Bundesprogramm zur Städtebauförderung (2019)

Programm: Soziale Stadt

Land: Bayern

Lfd. Nr.	Gemeinde- Ortsteil Kreis	Bezeichnung der Maßnahme (Förderung in Programmjahren) Gebietsgröße (ha) Städtischer Bereich (S) Ländlicher Bereich (L) Aufnahme in das Bundesprogramm	**Bundesmittel (in Tausend Euro)** ggfs. davon Modellvorhaben ggfs. davon Zinsen		
			bis einschl. 2018	Programmjahr 2019	insgesamt
		laufende Maßnahmen			
8	Baar-Ebenhausen / Pfaffenhofen a.d.Ilm	Ortskern (2017) 160 ha S 2017	**330,000**	**141,000**	**471,000**
9	Bad Endorf, Markt / Rosenheim	Ortskern (2017) 141,8 ha S 2017	**185,000**	**15,000**	**200,000**
10	Bad Kissingen, Große Kreisstadt / Bad Kissingen	Altstadt Nord-Ost Sanierungsgebiet (2007) 85,37 ha S 2007	**1.802,600**	**15,000**	**1.817,600**
11	Bad Staffelstein, Stadt / Lichtenfels	Altstadt (2017) 13,75 ha S 2017	**160,000**	**376,000**	**536,000**
12	Bad Windsheim, Stadt / Neustadt a.d.Aisch-Bad Windsheim	Altstadt Sanierungsgebiete 1 - 10 (2007-2011, 2017) 50 ha L 2007	**1.273,800**	**240,000**	**1.513,800**
13	Bad Wörishofen, Stadt / Unterallgäu	Kernstadt (2006-2010, 2013-2016, 2018) 118,7 ha L 2006	**472,100**	**45,000**	**517,100**
14	Bamberg / Bamberg	Gereuth MV Bürgernetzwerk Sanierungsgebiet (2002, 2004-2015, 2017) 37,9 ha S 2006	**2.048,900** 106,800	**192,000** 0,000	**2.240,900** 106,800

Bundesprogramm zur Städtebauförderung (2019)

Programm: Soziale Stadt

Land: Bayern

Lfd. Nr.	Gemeinde- Ortsteil Kreis	Bezeichnung der Maßnahme (Förderung in Programmjahren) Gebietsgröße (ha) Städtischer Bereich (S) Ländlicher Bereich (L) Aufnahme in das Bundesprogramm	**Bundesmittel (in Tausend Euro)** ggfs. davon Modellvorhaben ggfs. davon Zinsen		
			bis einschl. 2018	Programmjahr 2019	insgesamt
		laufende Maßnahmen			
15	Bamberg / Bamberg	Starkenfeldstraße Sanierungsgebiet (2002, 2004-2015, 2019) 52 ha S 2002	**1.248,800** 308,700	**69,000** 0,000	**1.317,800** 308,700
16	Bayreuth / Bayreuth	Stadtteile Insel, St. Georgen MV Schokofabrik Sanierungsgebiet F (1999-2004, 2007-2010, 2012) 34,99 ha L 1999	**2.326,700** 133,000	**250,000** 0,000	**2.576,700** 133,000
17	Bayreuth / Bayreuth	Stadtteile Hammerstatt Sanierungsgebiet J (2014-2016, 2018) 67,6 ha L 2014	**646,000**	**350,000**	**996,000**
18	Bobingen, Stadt / Augsburg	Innenstadt mit Nord und Süd Sanierungsgebiete (2002) 57,05 ha S 2002	**2.290,500**	**165,000**	**2.455,500**
19	Bobingen, Stadt / Augsburg	Bobingen-Siedlung (2014) 50 ha S 2014	**227,100**	**45,000**	**272,100**
20	Bubenreuth / Erlangen-Höchstadt	Ortskern (2016) 11,4 ha S 2016	**345,000**	**120,000**	**465,000**
21	Buch a.Erlbach / Landshut	Ortskern (2018) 0,95 ha L 2018	**395,000**	**300,000**	**695,000**

Bundesprogramm zur Städtebauförderung (2019)

Programm: Soziale Stadt

Land: Bayern

Lfd. Nr.	Gemeinde- Ortsteil Kreis	Bezeichnung der Maßnahme (Förderung in Programmjahren) Gebietsgröße (ha) Städtischer Bereich (S) Ländlicher Bereich (L) Aufnahme in das Bundesprogramm	**Bundesmittel (in Tausend Euro)** ggfs. davon Modellvorhaben ggfs. davon Zinsen		
			bis einschl. 2018	Programmjahr 2019	insgesamt
		laufende Maßnahmen			
22	Coburg / Coburg	Innenstadt (2017) 57 ha S 2017	**490,000**	**238,000**	**728,000**
23	Coburg / Coburg	Wüstenahorn (2008) 65,08 ha S 2008	**1.328,300**	**60,000**	**1.388,300**
24	Denkendorf / Eichstätt	Ortskern (2017) 82 ha L 2017	**138,000**	**15,000**	**153,000**
25	Donauwörth, Große Kreisstadt / Donau-Ries	Parkstadt MV Berufl. Integr. Jugendlicher MV Gastronomiequalif. MV Integr. durch Sport Untersuchungsgebiet (2005) 118 ha L 2005	**1.871,200** 30,000	**60,000** 0,000	**1.931,200** 30,000
26	Dörfles-Esbach / Coburg	Ortsmitte (2017) 120 ha L 2017	**30,000**	**147,000**	**177,000**
27	Eckental, Markt / Erlangen-Höchstadt	Ortskern Forth (2017) 13 ha L 2017	**195,000**	**15,000**	**210,000**
28	Eckental, Markt / Erlangen-Höchstadt	Ortskern Eschenau (2017) 23 ha L 2017	**120,000**	**15,000**	**135,000**

Bundesprogramm zur Städtebauförderung (2019)

Programm: Soziale Stadt

Land: Bayern

Lfd. Nr.	Gemeinde- Ortsteil Kreis	Bezeichnung der Maßnahme (Förderung in Programmjahren) Gebietsgröße (ha) Städtischer Bereich (S) Ländlicher Bereich (L) Aufnahme in das Bundesprogramm	**Bundesmittel (in Tausend Euro)** ggfs. davon Modellvorhaben ggfs. davon Zinsen		
			bis einschl. 2018	Programmjahr 2019	insgesamt
		laufende Maßnahmen			
29	Eisingen / Würzburg	Altort (2018) 6,82 ha S 2018	**135,000**	**189,000**	**324,000**
30	Eitensheim / Eichstätt	Ortsmitte (2017) 32,67 ha L 2017	**75,000**	**15,000**	**90,000**
31	Elsenfeld, Markt / Miltenberg	Altort (2019) 0 ha S 2019	**0,000**	**228,000**	**228,000**
32	Erding, Große Kreisstadt / Erding	Ortsteil Klettham (2019) 0 ha S 2019	**0,000**	**21,000**	**21,000**
33	Erlangen / Erlangen	Innenstadt MV Club International Sanierungsgebiete II, V Nördl. Altstadt, Neustadt (2004-2011, 2017) 103 ha S 2004	**6.439,400** 151,500	**225,000** 0,000	**6.664,400** 151,500
34	Erlangen / Erlangen	Südost (2015) 237 ha S 2015	**255,000**	**510,000** 0,000	**765,000** 0,000
35	Erlangen / Erlangen	Büchenbach Nord (2018) 60,3 ha S 2018	**15,000**	**30,000** 0,000	**45,000** 0,000

Bundesprogramm zur Städtebauförderung (2019)

Programm: Soziale Stadt

Land: Bayern

Lfd. Nr.	Gemeinde- Ortsteil Kreis	Bezeichnung der Maßnahme (Förderung in Programmjahren) Gebietsgröße (ha) Städtischer Bereich (S) Ländlicher Bereich (L) Aufnahme in das Bundesprogramm	**Bundesmittel (in Tausend Euro)** ggfs. davon Modellvorhaben ggfs. davon Zinsen		
			bis einschl. 2018	Programmjahr 2019	insgesamt
		laufende Maßnahmen			
36	Eschenbach i.d.OPf., Stadt / Neustadt a.d.Waldnaab	Altstadt / Brachflächen südl. (2016) 37 ha L 2016	**660,000**	**150,000**	**810,000**
37	Estenfeld / Würzburg	Altort (2015, 2017) 0 ha S 2015	**69,000**	**78,000** 0,000	**147,000** 0,000
38	Euerdorf, Markt / Bad Kissingen	Altort (2017) 26 ha L 2017	**567,000**	**90,000**	**657,000**
39	Feuchtwangen, Stadt / Ansbach	Altstadt Gebiet I - IV (2006-2010, 2015) 45 ha S 2006	**1.828,300**	**105,000**	**1.933,300**
40	Forchheim, Große Kreisstadt / Forchheim	Forchheim-Nord Sanierungsgebiet (2002-2006, 2009-2016, 2018) 100 ha L 2002	**2.334,100** 26,100	**75,000** 0,000	**2.409,100** 26,100
41	Freilassing, Stadt / Berchtesgadener Land	Mitterfeld Sanierungsgebiet (2004-2012, 2014) 38,6 ha S 2004	**698,100**	**15,000**	**713,100**
42	Fürth / Fürth	Innenstadt MV BiKuL MV Neue Koop. Wofür Sanierungsgebiete 1b,II- XVII (1999) 148 ha S 1999	**16.958,300** 167,600	**630,000** 0,000	**17.588,300** 167,600

Bundesprogramm zur Städtebauförderung (2019)

Programm: Soziale Stadt

Land: Bayern

Lfd. Nr.	Gemeinde- Ortsteil Kreis	Bezeichnung der Maßnahme (Förderung in Programmjahren) Gebietsgröße (ha) Städtischer Bereich (S) Ländlicher Bereich (L) Aufnahme in das Bundesprogramm	**Bundesmittel (in Tausend Euro)** ggfs. davon Modellvorhaben ggfs. davon Zinsen		
			bis einschl. 2018	Programmjahr 2019	insgesamt
		laufende Maßnahmen			
43	Geisenfeld, Stadt / Pfaffenhofen a.d.Ilm	Ortskern (2017) 13 ha L 2017	**96,000**	**51,000**	**147,000**
44	Geretsried, Stadt / Bad Tölz-Wolfratshausen	Johannesplatz Drei Quartiere (2008) 54,8 ha S 2008	**1.138,900**	**600,000**	**1.738,900**
45	Gerolzhofen, Stadt / Schweinfurt	Altstadt (2008) 30 ha S 2008	**1.037,900**	**45,000**	**1.082,900**
46	Giebelstadt, Markt / Würzburg	Ortsmitte (2015, 2017) 0 ha L 2015	**156,000**	**50,000**	**206,000**
47	Grafenwöhr, Stadt / Neustadt a.d.Waldnaab	Eichendorffstraße Südstadt MV Charity-Shop (2000-2003, 2006) 38,4 ha S 2000	**2.194,522** 15,800	**306,000** 0,000	**2.500,522** 15,800
48	Grafing b.München, Stadt / Ebersberg	Altstadt (2017) 52 ha S 2017	**420,000**	**15,000**	**435,000**
49	Gundelsheim / Bamberg	Ortskern (2010) 15 ha S 2010	**1.494,700** 69,000	**99,000** 0,000	**1.593,700** 69,000

Bundesprogramm zur Städtebauförderung (2019)

Programm: Soziale Stadt

Land: Bayern

Lfd. Nr.	Gemeinde- Ortsteil Kreis	Bezeichnung der Maßnahme (Förderung in Programmjahren) Gebietsgröße (ha) Städtischer Bereich (S) Ländlicher Bereich (L) Aufnahme in das Bundesprogramm	**Bundesmittel (in Tausend Euro)** ggfs. davon Modellvorhaben ggfs. davon Zinsen		
			bis einschl. 2018	Programmjahr 2019	insgesamt
		laufende Maßnahmen			
50	Hausham / Miesbach	Auerbergsiedlung (2010-2011, 2014, 2016) 6,4 ha L 2010	**100,100**	**15,000**	**115,100**
51	Hettstadt / Würzburg	Ortsmitte (2017, 2019) 15,5 ha S 2017	**210,000**	**322,000**	**532,000**
52	Hof / Hof	Johann-Weiß-Straße (2018) 14,4 ha L 2018	**40,000**	**155,000**	**195,000**
53	Hof / Hof	Bahnhofsviertel MV Sprachförderung Sanierungsgebiet V (1999) 73,5 ha L 1999	**5.013,900** 178,700	**1.040,000** 0,000	**6.053,900** 178,700
54	Höhenkirchen-Siegertsbrunn / München	Ortsmitte (2017) 75 ha S 2017	**105,000**	**63,000**	**168,000**
55	Hohenlinden / Ebersberg	Ortsmitte (2017) 58 ha L 2017	**630,000**	**45,000**	**675,000**
56	Ichenhausen, Stadt / Günzburg	Altstadt (2010, 2012) 36,7 ha L 2010	**896,000**	**90,000**	**986,000**
57	Immenstadt i.Allgäu, Stadt / Oberallgäu	Südstadt (2015) 30 ha L 2015	**385,500**	**30,000**	**415,500**

Bundesprogramm zur Städtebauförderung (2019)

Programm: Soziale Stadt

Land: Bayern

Lfd. Nr.	Gemeinde- Ortsteil Kreis	Bezeichnung der Maßnahme (Förderung in Programmjahren) Gebietsgröße (ha) Städtischer Bereich (S) Ländlicher Bereich (L) Aufnahme in das Bundesprogramm	**Bundesmittel (in Tausend Euro)** ggfs. davon Modellvorhaben ggfs. davon Zinsen		
			bis einschl. 2018	Programmjahr 2019	insgesamt
		laufende Maßnahmen			
58	Ingolstadt / Ingolstadt	Konradviertel MV Generationenmodelll (2006) 49 ha S 2006	**1.998,500** 146,910	**15,000** 0,000	**2.013,500** 146,910
59	Ingolstadt / Ingolstadt	Augustinviertel MV Familienbildungszentrum (2006) 42,4 ha S 2006	**2.128,500** 61,350	**15,000** 0,000	**2.143,500** 61,350
60	Ingolstadt / Ingolstadt	Piusviertel MV Jugendkultursommer MV Stadtteilzentrum Bau Sanierungsgebiet (1999-2011, 2016) 107 ha S 1999	**4.700,500** 346,740	**270,000** 0,000	**4.970,500** 346,740
61	Kastl, Markt / Amberg-Sulzbach	Marktkern (2010) 12 ha L 2010	**617,200**	**150,000**	**767,200**
62	Kaufbeuren / Kaufbeuren	Stadtteil Neugablonz MV Drehscheibe Schule Sanierungsgebiet (2001-2004, 2006-2010, 2014) 352,77 ha L 2001	**2.704,200** 39,000	**60,000** 0,000	**2.764,200** 39,000
63	Kelheim, Stadt / Kelheim	Stadtkern Sanierungsgebiet 3 (2004-2010, 2012, 2014) 19,63 ha L 2004	**1.209,900**	**120,000**	**1.329,900**
64	Kempten (Allgäu) / Kempten (Allgäu)	Kempten-Ost (2016) 126 ha L 2016	**255,000**	**120,000**	**375,000**

Bundesprogramm zur Städtebauförderung (2019)

Programm: Soziale Stadt

Land: Bayern

Lfd. Nr.	Gemeinde- Ortsteil Kreis	Bezeichnung der Maßnahme (Förderung in Programmjahren) Gebietsgröße (ha) Städtischer Bereich (S) Ländlicher Bereich (L) Aufnahme in das Bundesprogramm	**Bundesmittel (in Tausend Euro)** ggfs. davon Modellvorhaben ggfs. davon Zinsen		
			bis einschl. 2018	Programmjahr 2019	insgesamt
		laufende Maßnahmen			
65	Kirchheim b.München / München	Ortskerne (2019) 0 ha S 2019	**0,000**	**36,000**	**36,000**
66	Kist / Würzburg	Ortskern (2017) 28 ha S 2017	**30,000**	**105,000**	**135,000**
67	Kolbermoor, Stadt / Rosenheim	Innenstadt Werkssiedlung (ehem.Spinnerei) Sanierungsgebiet I (1999-2007, 2009-2012, 2014) 6 ha L 1999	**3.641,400** 21,900	**15,000** 0,000	**3.656,400** 21,900
68	Kronach, Stadt / Kronach	Altstadt MV Barrierefreie Stadt Sanierungsgebiete II, III, V (2001-2002, 2007, 2009, 2014) 36,4 ha L 2001	**2.329,300** 15,000	**377,000** 0,000	**2.706,300** 15,000
69	Krumbach (Schwaben), Stadt / Günzburg	Altstadt Sanierungsgebiet (2008-2010, 2012) 24,35 ha L 2008	**1.173,000** 47,100	**165,000** 0,000	**1.338,000** 47,100
70	Lalling / Deggendorf	Ortskern (2017) 11,91 ha L 2017	**285,000**	**300,000**	**585,000**
71	Landsberg am Lech, Große Kreisstadt / Landsberg am Lech	Landsberg West (2015) 240 ha L 2015	**114,000**	**15,000**	**129,000**

Bundesprogramm zur Städtebauförderung (2019)

Programm: Soziale Stadt

Land: Bayern

Lfd. Nr.	Gemeinde- Ortsteil Kreis	Bezeichnung der Maßnahme (Förderung in Programmjahren) Gebietsgröße (ha) Städtischer Bereich (S) Ländlicher Bereich (L) Aufnahme in das Bundesprogramm	**Bundesmittel (in Tausend Euro)** ggfs. davon Modellvorhaben ggfs. davon Zinsen		
			bis einschl. 2018	Programmjahr 2019	insgesamt
		laufende Maßnahmen			
72	Landshut / Landshut	Nikola MV Haus International Sanierungsgebiet (1999-2001, 2007-2010, 2012) 150 ha L 1999	**2.987,479** 147,900	**105,000** 0,000	**3.092,479** 147,900
73	Langquaid, Markt / Kelheim	Ortskern Sanierungsgebiet (2004) 17 ha L 2004	**2.061,700**	**60,000**	**2.121,700**
74	Lauingen (Donau), Stadt / Dillingen a.d.Donau	Altstadt Sanierungsgebiet (2007) 42,3 ha L 2007	**2.080,500**	**150,000**	**2.230,500**
75	Leinach / Würzburg	Ortsmitte (2017) 21,1 ha L 2017	**201,000**	**44,000**	**245,000**
76	Lichtenberg, Stadt / Hof	Altstadt (2017) 0 ha L 2017	**80,000**	**130,000**	**210,000**
77	Mainleus, Markt / Kulmbach	Ortskern Mainleus (2017, 2019) 87 ha L 2017	**750,000**	**63,000**	**813,000**
78	Mammendorf / Fürstenfeldbruck	Ortsmitte (2017) 13 ha S 2017	**66,000**	**138,000**	**204,000**

Bundesprogramm zur Städtebauförderung (2019)

Programm: Soziale Stadt

Land: Bayern

Lfd. Nr.	Gemeinde- Ortsteil Kreis	Bezeichnung der Maßnahme (Förderung in Programmjahren) Gebietsgröße (ha) Städtischer Bereich (S) Ländlicher Bereich (L) Aufnahme in das Bundesprogramm	**Bundesmittel (in Tausend Euro)** ggfs. davon Modellvorhaben ggfs. davon Zinsen		
			bis einschl. 2018	Programmjahr 2019	insgesamt
		laufende Maßnahmen			
79	Manching, Markt / Pfaffenhofen a.d.Ilm	Donaufeldsiedlung Sanierungsgebiet (1999-2010, 2012) 25,7 ha S 1999	**1.083,600** 1,800	**15,000** 0,000	**1.098,600** 1,800
80	Margetshöchheim / Würzburg	Altort (2018) 16,21 ha S 2018	**60,000**	**352,000**	**412,000**
81	Marktheidenfeld, Stadt / Main-Spessart	Altstadt (2015) 8,83 ha L 2015	**1.196,700**	**225,000**	**1.421,700**
82	Mauern / Freising	Ortskern (2017) 20 ha L 2017	**210,000**	**99,000**	**309,000**
83	Meitingen, Markt / Augsburg	Ortskern (2016) 61 ha S 2016	**900,000**	**330,000**	**1.230,000**
84	Memmingen / Memmingen	Memmingen West Untersuchungsgebiet (2006-2016, 2018) 44,88 ha S 2006	**1.717,700** 30,900	**15,000** 0,000	**1.732,700** 30,900
85	Memmingen / Memmingen	Memmingen Ost (2015) 80 ha S 2015	**535,500**	**450,000**	**985,500**
86	Mömbris, Markt / Aschaffenburg	Ortskern (2016) 3,59 ha S 2016	**128,000**	**325,000**	**453,000**

Bundesprogramm zur Städtebauförderung (2019)

Programm: Soziale Stadt

Land: Bayern

Lfd. Nr.	Gemeinde- Ortsteil Kreis	Bezeichnung der Maßnahme (Förderung in Programmjahren) Gebietsgröße (ha) Städtischer Bereich (S) Ländlicher Bereich (L) Aufnahme in das Bundesprogramm	**Bundesmittel (in Tausend Euro)** ggfs. davon Modellvorhaben ggfs. davon Zinsen		
			bis einschl. 2018	Programmjahr 2019	insgesamt
		laufende Maßnahmen			
87	Mömlingen / Miltenberg	Ortskern (2017) 20 ha L 2017	**180,000**	**0,000**	**180,000**
88	München, Landeshauptstadt / München, Landeshauptstadt	Neuaubing / Westkreuz und Aubing (2017) 341 ha S 2017	**900,000**	**534,000**	**1.434,000**
89	München, Landeshauptstadt / München, Landeshauptstadt	Mittlerer Ring Südost MV Fit und gut drauf SG Innsbruck-/Tegernseer (2000) 311,46 ha S 2000	**8.582,200** 111,600	**510,000** 0,000	**9.092,200** 111,600
90	München, Landeshauptstadt / München, Landeshauptstadt	Moosach (2016) 275 ha S 2016	**210,000**	**330,000**	**540,000**
91	München, Landeshauptstadt / München, Landeshauptstadt	Neuperlach (2016) 466 ha S 2016	**180,000**	**141,000**	**321,000**
92	München, Landeshauptstadt / München, Landeshauptstadt	Milbertshofen SG Petuelring (2012, 2014) 6,13 ha S 2012	**774,100**	**165,000**	**939,100**
93	Neuburg a.d.Donau, Große Kreisstadt / Neuburg-Schrobenhausen	Ostend Sanierungsgebiete I - III (1999-2012, 2014) 113,16 ha L 1999	**2.257,800**	**15,000**	**2.272,800**

Bundesprogramm zur Städtebauförderung (2019)

Programm: Soziale Stadt

Land: Bayern

Lfd. Nr.	Gemeinde- Ortsteil Kreis	Bezeichnung der Maßnahme (Förderung in Programmjahren) Gebietsgröße (ha) Städtischer Bereich (S) Ländlicher Bereich (L) Aufnahme in das Bundesprogramm	**Bundesmittel (in Tausend Euro)** ggfs. davon Modellvorhaben ggfs. davon Zinsen		
			bis einschl. 2018	Programmjahr 2019	insgesamt
		laufende Maßnahmen			
94	Neuburg a.d.Donau, Große Kreisstadt / Neuburg-Schrobenhausen	Schwalbanger/Neufeld/Bahnhof MV Stadtteiltreff Sanierungsgebiet (2004-2011, 2013-2017, 2019) 79,72 ha L 2004	**1.799,400** 274,200	**186,000** 0,000	**1.985,400** 274,200
95	Neumarkt i.d.OPf., Große Kreisstadt / Neumarkt i.d.OPf.	Stadtkern MV G6-TV Sanierungsgebiet I, II, III (2002) 24,45 ha L 2002	**5.583,257** 149,100	**270,000** 0,000	**5.853,257** 149,100
96	Neu-Ulm, Große Kreisstadt / Neu-Ulm	Innenstadt-Ost Sanierungsgebiet II.1 und II.2 (2005-2011, 2014) 27 ha S 2005	**995,200**	**60,000**	**1.055,200**
97	Neu-Ulm, Große Kreisstadt / Neu-Ulm	Vorfeld MV IdA/KABI (1999-2010, 2012, 2014) 41,47 ha S 1999	**2.322,300** 153,600	**120,000** 0,000	**2.442,300** 153,600
98	Niederalteich / Deggendorf	Ortskern (2018) 85 ha L 2018	**15,000**	**225,000**	**240,000**
99	Niederwerrn / Schweinfurt	Ortskern / Altort (2016) 14,75 ha L 2016	**300,000**	**150,000**	**450,000**
100	Nüdlingen / Bad Kissingen	Altort (2019) 0 ha L 2019	**0,000**	**30,000**	**30,000**

Bundesprogramm zur Städtebauförderung (2019)

Programm: Soziale Stadt

Land: Bayern

Lfd. Nr.	Gemeinde- Ortsteil Kreis	Bezeichnung der Maßnahme (Förderung in Programmjahren) Gebietsgröße (ha) Städtischer Bereich (S) Ländlicher Bereich (L) Aufnahme in das Bundesprogramm	**Bundesmittel (in Tausend Euro)** ggfs. davon Modellvorhaben ggfs. davon Zinsen		
			bis einschl. 2018	Programmjahr 2019	insgesamt
		laufende Maßnahmen			
101	Nürnberg / Nürnberg	Südstadt MV Zentrum Aktiver Bürger SG Galgenhof/Steinbühl (1999-2010, 2012-2016, 2018) 64,1 ha S 1999	**3.091,280** 96,600	**360,000** 0,000	**3.451,280** 96,600
102	Nürnberg / Nürnberg	Altstadt-Süd MV KoKoN Sanierungsgebiet (2000-2007, 2009-2012, 2016) 56 ha S 2000	**7.130,700** 160,500	**630,000** 0,000	**7.760,700** 160,500
103	Nürnberg / Nürnberg	St. Leonhard / Schweinau Untersuchungsgebiet (2007) 143 ha S 2007	**1.479,000** 99,000	**45,000** 0,000	**1.524,000** 99,000
104	Nürnberg / Nürnberg	Gibitzenhof (2015-2016, 2018) 155,31 ha S 2015	**231,000**	**45,000**	**276,000**
105	Nürnberg / Nürnberg	Langwasser (2016) 50 ha S 2016	**330,000**	**60,000**	**390,000**
106	Oberschwarzach, Markt / Schweinfurt	Ortskern (2017) 0 ha L 2017	**204,000**	**15,000**	**219,000**
107	Oettingen i.Bay., Stadt / Donau-Ries	Kernstadt und Vorstadtbereiche MV Oettingen intensiv MV Nachbarschaftshilfe Sanierungsgebiet (2005-2010, 2014) 119 ha L 2005	**2.486,600** 19,500	**60,000** 0,000	**2.546,600** 19,500

Bundesprogramm zur Städtebauförderung (2019)

Programm: Soziale Stadt

Land: Bayern

Lfd. Nr.	Gemeinde- Ortsteil Kreis	Bezeichnung der Maßnahme (Förderung in Programmjahren) Gebietsgröße (ha) Städtischer Bereich (S) Ländlicher Bereich (L) Aufnahme in das Bundesprogramm	**Bundesmittel (in Tausend Euro)** ggfs. davon Modellvorhaben ggfs. davon Zinsen		
			bis einschl. 2018	Programmjahr 2019	insgesamt
		laufende Maßnahmen			
108	Ohlstadt / Garmisch-Partenkirchen	Ortskern (2017) 6,6 ha L 2017	**150,000**	**15,000**	**165,000**
109	Ortenburg, Markt / Passau	Ortskern (2017) 40 ha L 2017	**480,000**	**450,000**	**930,000**
110	Pettstadt / Bamberg	Ortskern (2015-2017, 2019) 0 ha L 2015	**155,700**	**15,000**	**170,700**
111	Pfarrkirchen, Stadt / Rottal-Inn	Bahnhofsviertel/Altstadt (2006-2010, 2012) 35 ha S 2006	**3.536,700** 30,600	**120,000** 0,000	**3.656,700** 30,600
112	Philippsreut / Freyung-Grafenau	Historischer Ortskern (2018) 7,3 ha L 2018	**15,000**	**40,000**	**55,000**
113	Plößberg, Markt / Tirschenreuth	Ortskern (2017) 19 ha L 2017	**387,000**	**210,000**	**597,000**
114	Puchheim, Stadt / Fürstenfeldbruck	Planie (2012) 15,9 ha S 2012	**654,800**	**222,000**	**876,800**
115	Raubling / Rosenheim	ehem. Arbeitersiedlung Papierfabrik Untersuchungsgebiet (2009-2012, 2014) 13,5 ha L 2009	**1.640,400**	**15,000**	**1.655,400**

Bundesprogramm zur Städtebauförderung (2019)

Programm: Soziale Stadt

Land: Bayern

Lfd. Nr.	Gemeinde- Ortsteil Kreis	Bezeichnung der Maßnahme (Förderung in Programmjahren) Gebietsgröße (ha) Städtischer Bereich (S) Ländlicher Bereich (L) Aufnahme in das Bundesprogramm	**Bundesmittel (in Tausend Euro)** ggfs. davon Modellvorhaben ggfs. davon Zinsen		
			bis einschl. 2018	Programmjahr 2019	insgesamt
		laufende Maßnahmen			
116	Regensburg / Regensburg	Innerer Südosten (2017) 198 ha S 2017	**345,000**	**599,000**	**944,000**
117	Riedenburg, Stadt / Kelheim	Altstadt - Uferbereich - Neustadt (2018) 48 ha L 2018	**330,000**	**225,000**	**555,000**
118	Rödental, Stadt / Coburg	Ortskern Oeslau (2019) 12 ha L 2019	**0,000**	**20,000**	**20,000**
119	Rödental, Stadt / Coburg	Ortskern Mönchröden (2019) 15 ha L 2019	**0,000**	**20,000**	**20,000**
120	Rosenheim / Rosenheim	Finsterwalder Str./Endorfer Au Sanierungsgebiet (1999-2005, 200-2016, 2018) 82,45 ha L 1999	**1.864,300**	**15,000**	**1.879,300**
121	Rosenheim / Rosenheim	Lessingstr./Pfaffenhofener Str MV Integration Migranten MV Mehrgenerationenwohnen MV Netzwerk Sanierungsgebiet (1999-2015, 2017) 81 ha L 1999	**2.445,691** 125,400	**15,000** 0,000	**2.460,691** 125,400
122	Rosenheim / Rosenheim	Isarstr./Traberhofstr. Sanierungsgebiet (1999-2002, 2004-2008, 2010-2016, 2018) 108,28 ha L 1999	**1.575,400**	**15,000**	**1.590,400**

Bundesprogramm zur Städtebauförderung (2019)

Programm: Soziale Stadt

Land: Bayern

Lfd. Nr.	Gemeinde- Ortsteil Kreis	Bezeichnung der Maßnahme (Förderung in Programmjahren) Gebietsgröße (ha) Städtischer Bereich (S) Ländlicher Bereich (L) Aufnahme in das Bundesprogramm	**Bundesmittel (in Tausend Euro)** ggfs. davon Modellvorhaben ggfs. davon Zinsen		
			bis einschl. 2018	Programmjahr 2019	insgesamt
		laufende Maßnahmen			
123	Rothenburg ob der Tauber, Große Kreisstadt / Ansbach	Altstadt Sanierungsgebiet MV Kompetenzzentrum (2007-2011, 2019) 40 ha L 2007	**624,500** 22,500	**180,000** 0,000	**804,500** 22,500
124	Röttingen, Stadt / Würzburg	Altstadt (2008-2010, 2016) 12,2 ha L 2008	**1.668,600**	**60,000**	**1.728,600**
125	Salzweg / Passau	Ortskern (2015) 143 ha L 2015	**296,000**	**15,000**	**311,000**
126	Schaufling / Deggendorf	Ortsmitte (2017) 12,47 ha L 2017	**285,000**	**300,000**	**585,000**
127	Schmidmühlen, Markt / Amberg-Sulzbach	Marktkern (2017) 8,5 ha L 2017	**420,000**	**90,000**	**510,000**
128	Schönsee, Stadt / Schwandorf	Stadtkern (2017) 25 ha L 2017	**180,000**	**120,000**	**300,000**
129	Schwabach / Schwabach	Altstadt MV Haus Werkstatt MV Senioren Service Sanierungsgebiete 0 + 1 (2000) 33 ha S 2000	**9.077,900** 228,000	**300,000** 0,000	**9.377,900** 228,000

Bundesprogramm zur Städtebauförderung (2019)

Programm: Soziale Stadt

Land: Bayern

Lfd. Nr.	Gemeinde- Ortsteil Kreis	Bezeichnung der Maßnahme (Förderung in Programmjahren) Gebietsgröße (ha) Städtischer Bereich (S) Ländlicher Bereich (L) Aufnahme in das Bundesprogramm	**Bundesmittel (in Tausend Euro)** ggfs. davon Modellvorhaben ggfs. davon Zinsen		
			bis einschl. 2018	Programmjahr 2019	insgesamt
		laufende Maßnahmen			
130	Selb, Große Kreisstadt / Wunsiedel i.Fichtelgebirge	Stadtteil Vorwerk MV Quartierhaus Sanierungsgebiet VI (2002-2007, 2009-2010, 2016, 2018) 37,5 ha L 2002	**2.088,550** 300,000	**40,000** 0,000	**2.128,550** 300,000
131	Selb, Große Kreisstadt / Wunsiedel i.Fichtelgebirge	Stadtteil Plößberg Untersuchungsgebiet (2007-2010, 2012-2014, 2019) 31,58 ha L 2007	**760,900**	**78,000**	**838,900**
132	Sinzing / Regensburg	Ortsmitte (2017) 30 ha L 2017	**330,000**	**30,000**	**360,000**
133	Starnberg, Stadt / Starnberg	Söcking (2019) 0 ha S 2019	**0,000**	**135,000**	**135,000**
134	Straubing / Straubing	Straubing - Süd (2008-2017, 2019) 132 ha S 2008	**1.021,600**	**150,000**	**1.171,600**
135	Taufkirchen / München	Siedlung "Am Wald" (2014) 105 ha S 2014	**285,000**	**21,000**	**306,000**
136	Velburg, Stadt / Neumarkt i.d.OPf.	Altstadt Sanierungsgebiet (2009) 16,42 ha L 2009	**1.162,200**	**150,000**	**1.312,200**

Bundesprogramm zur Städtebauförderung (2019)

Programm: Soziale Stadt

Land: Bayern

Lfd. Nr.	Gemeinde- Ortsteil Kreis	Bezeichnung der Maßnahme (Förderung in Programmjahren) Gebietsgröße (ha) Städtischer Bereich (S) Ländlicher Bereich (L) Aufnahme in das Bundesprogramm	**Bundesmittel (in Tausend Euro)** ggfs. davon Modellvorhaben ggfs. davon Zinsen		
			bis einschl. 2018	Programmjahr 2019	insgesamt
		laufende Maßnahmen			
137	Vilseck, Stadt / Amberg-Sulzbach	Altstadt SG Südost (2007-2008, 2010) 17,5 ha L 2007	**824,000**	**60,000**	**884,000**
138	Wackersdorf / Schwandorf	Ortskern (2017) 56,57 ha L 2017	**135,000**	**15,000**	**150,000**
139	Waldbrunn / Würzburg	Altort (2018) 10,2 ha S 2018	**45,000**	**125,000**	**170,000**
140	Waldbüttelbrunn / Würzburg	Ortskern (2018) 3,5 ha S 2018	**210,000**	**42,000**	**252,000**
141	Waldershof, Stadt / Tirschenreuth	Altstadt Untersuchungsgebiet (2009) 22,89 ha L 2009	**1.280,300**	**270,000**	**1.550,300**
142	Wiesau, Markt / Tirschenreuth	Ortskern (2017) 140 ha L 2017	**390,000**	**105,000**	**495,000**
143	Würzburg / Würzburg	Zellerau Untersuchungsgebiet (2006) 204,79 ha S 2006	**2.674,000**	**15,000**	**2.689,000**

Bundesprogramm zur Städtebauförderung (2019)

Programm: Soziale Stadt

Land: Bayern

Lfd. Nr.	Gemeinde- Ortsteil Kreis	Bezeichnung der Maßnahme (Förderung in Programmjahren) Gebietsgröße (ha) Städtischer Bereich (S) Ländlicher Bereich (L) Aufnahme in das Bundesprogramm	**Bundesmittel (in Tausend Euro)** ggfs. davon Modellvorhaben ggfs. davon Zinsen		
			bis einschl. 2018	Programmjahr 2019	insgesamt
		laufende Maßnahmen			
144	Würzburg / Würzburg	Lindleinsmühle (2015) 94,5 ha S 2015	**237,000**	**30,000**	**267,000**
145	Zapfendorf, Markt / Bamberg	Ortskern (2017, 2019) 24 ha L 2017	**26,000**	**15,000**	**41,000**
146	Zell a.Main, Markt / Würzburg	Alter Ortskern (2018) 18 ha S 2018	**168,000**	**45,000**	**213,000**
147	Zirndorf, Stadt / Fürth	Stadtkern Sanierungsgebiet (2006) 64,8 ha S 2006	**3.095,700**	**30,000**	**3.125,700**
	laufende Maßnahmen	**Gesamtförderung** davon Modellvorhaben	**183.771,13** 3.872,500	**21.461,000** 0,000	**205.232,13** 3.872,500

Bundesprogramm zur Städtebauförderung (2019)

Programm: Soziale Stadt

Land: Bayern

Lfd. Nr.	Gemeinde- Ortsteil Kreis	Bezeichnung der Maßnahme (Förderung in Programmjahren) Gebietsgröße (ha) Städtischer Bereich (S) Ländlicher Bereich (L) Aufnahme in das Bundesprogramm	**Bundesmittel (in Tausend Euro)** ggfs. davon Modellvorhaben ggfs. davon Zinsen		
			bis einschl. 2018	Programmjahr 2019	insgesamt
		ruhende Maßnahmen			
1	Alzenau, Stadt / Aschaffenburg	Stadtkern (2015-2018) 42 ha S 2015	**392,500**	**0,000**	**392,500**
2	Arnstein, Stadt / Main-Spessart	Altort Binsfeld MV Soziales Bürgerhaus (2007-2008, 2010-2016, 2018) 13,47 ha L 2007	**717,000** 300,300	**0,000** 0,000	**717,000** 300,300
3	Aschaffenburg / Aschaffenburg	Damm-Mitte/Bahnhofsviertel MV COOP Grenzenlos Sanierungsgebiet 9 (2002-2018) 75,04 ha S 2002	**3.188,300** 322,500	**0,000** 0,000	**3.188,300** 322,500
4	Aschaffenburg / Aschaffenburg	OT Obernau (2015-2018) 8,4 ha S 2015	**83,000**	**0,000**	**83,000**
5	Aschaffenburg / Aschaffenburg	Hefner-Alteneck (2009-2018) 10,46 ha S 2009	**962,600** 210,000	**0,000** 0,000	**962,600** 210,000
6	Bad Berneck i.Fichtelgebirge, Stadt / Bayreuth	Stadtkern (2015-2016, 2018) 14,5 ha L 2015	**215,000**	**0,000**	**215,000**
7	Dachau, Große Kreisstadt / Dachau	Dachau Ost (2008, 2010-2015) 150 ha S 2008	**644,800**	**0,000**	**644,800**

Bundesprogramm zur Städtebauförderung (2019)

Programm: Soziale Stadt

Land: Bayern

Lfd. Nr.	Gemeinde- Ortsteil Kreis	Bezeichnung der Maßnahme (Förderung in Programmjahren) Gebietsgröße (ha) Städtischer Bereich (S) Ländlicher Bereich (L) Aufnahme in das Bundesprogramm	**Bundesmittel (in Tausend Euro)** ggfs. davon Modellvorhaben ggfs. davon Zinsen		
			bis einschl. 2018	Programmjahr 2019	insgesamt
		ruhende Maßnahmen			
8	Dingolfing, Stadt / Dingolfing-Landau	Nordstadt (2006-2018) 300 ha S 2006	**6.949,300**	**0,000**	**6.949,300**
9	Dittelbrunn / Schweinfurt	Ortskern (2016-2017) 15,8 ha L 2016	**321,000**	**0,000**	**321,000**
10	Elsenfeld, Markt / Miltenberg	Werksiedlung Am Bahnbogen Untersuchungsgebiet (2002, 2004-2006, 2008-2011, 2014-2018) 4,5 ha S 2002	**412,300**	**0,000**	**412,300**
11	Großostheim, Markt / Aschaffenburg	OT Ringheim MV KOMMpakt Untersuchungsgebiet (2006-2010, 2012-2015) 145 ha S 2006	**795,800** 114,600	**0,000** 0,000	**795,800** 114,600
12	Hammelburg, Stadt / Bad Kissingen	Altstadt (2017-2018) 18,5 ha L 2017	**900,000**	**0,000**	**900,000**
13	Heinersreuth / Bayreuth	Ortskern (2017) 60 ha L 2017	**15,000**	**0,000**	**15,000**
14	Hohenberg a.d.Eger, Stadt / Wunsiedel i.Fichtelgebirge	Ortskern (2017-2018) 21 ha L 2017	**84,000**	**0,000**	**84,000**

Bundesprogramm zur Städtebauförderung (2019)

Programm: Soziale Stadt

Land: Bayern

Lfd. Nr.	Gemeinde- Ortsteil Kreis	Bezeichnung der Maßnahme (Förderung in Programmjahren) Gebietsgröße (ha) Städtischer Bereich (S) Ländlicher Bereich (L) Aufnahme in das Bundesprogramm	**Bundesmittel (in Tausend Euro)** ggfs. davon Modellvorhaben ggfs. davon Zinsen		
			bis einschl. 2018	Programmjahr 2019	insgesamt
		ruhende Maßnahmen			
15	Kempten (Allgäu) / Kempten (Allgäu)	St. Mang MV Soziales Nahversorg.zentr. Untersuchungsgebiet Soz.-Stadt-Gebiet (2005-2017) 180 ha L 2005	**1.464,100** 131,500	**0,000** 0,000	**1.464,100** 131,500
16	Kitzingen, Große Kreisstadt / Kitzingen	Stadtteil Siedlung Untersuchungsgebiet (2009-2010, 2012-2018) 145 ha L 2009	**988,900**	**0,000**	**988,900**
17	Lauf a.d.Pegnitz, Stadt / Nürnberger Land	Lauf links (2013-2018) 36,87 ha S 2013	**154,400**	**0,000**	**154,400**
18	Mainleus, Markt / Kulmbach	Ortskern Hornschuchshausen (2015) 0 ha L 2015	**60,000**	**0,000**	**60,000**
19	Maßbach, Markt / Bad Kissingen	Altort Maßbach (2017-2018) 15 ha L 2017	**221,000**	**0,000**	**221,000**
20	Maxhütte-Haidhof, Stadt / Schwandorf	Ortskern Untersuchungsgebiet (2009-2014) 97,9 ha L 2009	**225,200**	**0,000**	**225,200**
21	Neustadt b.Coburg, Große Kreisstadt / Coburg	Siemensring (2002, 2006, 2008-2016, 2018) 11 ha L 2002	**536,400**	**0,000**	**536,400**

Bundesprogramm zur Städtebauförderung (2019)

Programm: Soziale Stadt

Land: Bayern

Lfd. Nr.	Gemeinde- Ortsteil Kreis	Bezeichnung der Maßnahme (Förderung in Programmjahren) Gebietsgröße (ha) Städtischer Bereich (S) Ländlicher Bereich (L) Aufnahme in das Bundesprogramm	**Bundesmittel (in Tausend Euro)** ggfs. davon Modellvorhaben ggfs. davon Zinsen		
			bis einschl. 2018	Programmjahr 2019	insgesamt
		ruhende Maßnahmen			
22	Nürnberg / Nürnberg	Nordostbahnhof MV Projekt Berufseinstieg Sanierungsgebiet (1999-2010, 2014) 24 ha S 1999	**1.732,953** 37,700	**0,000** 0,000	**1.732,953** 37,700
23	Oberschleißheim / München	Parksiedlung Untersuchungsgebiet (2009-2018) 24 ha S 2009	**1.151,400**	**0,000**	**1.151,400**
24	Pilsting, Markt / Dingolfing-Landau	Marktkern (2017-2018) 21 ha L 2017	**815,000**	**0,000**	**815,000**
25	Redwitz a.d.Rodach / Lichtenfels	Ortskern Sanierungsgebiet (2009-2011, 2016-2018) 12,5 ha L 2009	**413,400**	**0,000**	**413,400**
26	Rehau, Stadt / Hof	Stadtkern (2017-2018) 32,5 ha L 2017	**129,000**	**0,000**	**129,000**
27	Rinchnach / Regen	Ortskern (2016-2018) 12,5 ha L 2016	**900,000**	**0,000**	**900,000**
28	Rödental, Stadt / Coburg	Ortskern Quartier Schlesierstraße (2015-2018) 7 ha L 2015	**110,700**	**0,000**	**110,700**

Bundesprogramm zur Städtebauförderung (2019)

Programm: Soziale Stadt

Land: Bayern

Lfd. Nr.	Gemeinde- Ortsteil Kreis	Bezeichnung der Maßnahme (Förderung in Programmjahren) Gebietsgröße (ha) Städtischer Bereich (S) Ländlicher Bereich (L) Aufnahme in das Bundesprogramm	**Bundesmittel (in Tausend Euro)** ggfs. davon Modellvorhaben ggfs. davon Zinsen		
			bis einschl. 2018	Programmjahr 2019	insgesamt
		ruhende Maßnahmen			
29	Schirnding, Markt / Wunsiedel i.Fichtelgebirge	Ortskern (2017-2018) 37 ha L 2017	**1.142,000**	**0,000**	**1.142,000**
30	Strullendorf / Bamberg	Ortsmitte (2017-2018) 29 ha S 2017	**105,000**	**0,000**	**105,000**
31	Tittmoning, Stadt / Traunstein	Unteres Burgfeld Untersuchungsgebiet (2009, 2012-2018) 12,5 ha L 2009	**532,000**	**0,000**	**532,000**
32	Wiesenbronn / Kitzingen	Altortbereich (2016-2018) 30 ha L 2016	**78,000**	**0,000**	**78,000**
	ruhende Maßnahmen	**Gesamtförderung** davon Modellvorhaben	**26.440,053** 1.116,600	**0,000** 0,000	**26.440,053** 1.116,600

Bundesprogramm zur Städtebauförderung (2019)

Programm: Soziale Stadt

Land: Bayern

Lfd. Nr.	Gemeinde- Ortsteil Kreis	Bezeichnung der Maßnahme (Förderung in Programmjahren) Gebietsgröße (ha) Städtischer Bereich (S) Ländlicher Bereich (L) Aufnahme in das Bundesprogramm	**Bundesmittel (in Tausend Euro)** ggfs. davon Modellvorhaben ggfs. davon Zinsen		
			bis einschl. 2018	Programmjahr 2019	insgesamt
		ausfinanzierte Maßnahmen			
1	Amberg / Amberg	Am Bergsteig Sanierungsgebiet (1999-2000, 2002-03, 2006-2010) 37 ha L 1999	**1.040,000**	**0,000**	**1.040,000**
2	Bodolz / Lindau (Bodensee)	Bodolz und Enzisweiler Sanierungsgebiet (2002-2008, 2010) 59 ha L 2002	**655,230**	**0,000**	**655,230**
3	Krumbach (Schwaben), Stadt / Günzburg	Quartier Markgrafenstr/Kammel Sanierungsgebiet (2001-2003, 2005-2009, 2011) 7 ha L 2001	**359,063**	**0,000**	**359,063**
4	Langweid a.Lech / Augsburg	Langweid-Ort Untersuchungsgebiet (2009) 21,5 ha S 2009	**3,000**	**0,000**	**3,000**
5	Leipheim, Stadt / Günzburg	Südlich der Heerstraße Sanierungsgebiet (2002-2008) 9,8 ha L 2002	**312,500**	**0,000**	**312,500**
6	Lindau (Bodensee), Große Kreisstadt / Lindau (Bodensee)	Ortsteil Zech Sanierungsgebiet VI (2001-2010) 137,4 ha L 2001	**457,206**	**0,000**	**457,206**
7	Peißenberg, Markt / Weilheim-Schongau	Wörth Zentrum Untersuchungsgebiet (2009-2012) 175 ha L 2009	**167,200**	**0,000**	**167,200**

Bundesprogramm zur Städtebauförderung (2019)

Programm: Soziale Stadt

Land: Bayern

Lfd. Nr.	Gemeinde- Ortsteil Kreis	Bezeichnung der Maßnahme (Förderung in Programmjahren) Gebietsgröße (ha) Städtischer Bereich (S) Ländlicher Bereich (L) Aufnahme in das Bundesprogramm	**Bundesmittel (in Tausend Euro)** ggfs. davon Modellvorhaben ggfs. davon Zinsen		
			bis einschl. 2018	Programmjahr 2019	insgesamt
		ausfinanzierte Maßnahmen			
8	Zirndorf, Stadt / Fürth	Nordstadt West MV RUMS Sanierungsgebiet (2002) 15,8 ha S 2002	**1.055,100** 51,600	**0,000** 0,000	**1.055,100** 51,600
	ausfinanzierte Maßnahmen	**Gesamtförderung** davon Modellvorhaben	**4.049,299** 51,600	**0,000** 0,000	**4.049,299** 51,600

Bundesprogramm zur Städtebauförderung (2019)

Programm: Soziale Stadt

Land: Bayern

Lfd. Nr.	Gemeinde- Ortsteil Kreis	Bezeichnung der Maßnahme (Förderung in Programmjahren) Gebietsgröße (ha) Städtischer Bereich (S) Ländlicher Bereich (L) Aufnahme in das Bundesprogramm	**Bundesmittel (in Tausend Euro)** ggfs. davon Modellvorhaben ggfs. davon Zinsen		
			bis einschl. 2018	Programmjahr 2019	insgesamt
		abgerechnete Maßnahmen			
1	Ansbach / Ansbach	Stadtkern Sanierungsgebiete 1 - 8a (2000-2010) 72,12 ha S 2000	**5.917,406**	**0,000**	**5.917,406**
2	Bad Griesbach i.Rottal, Stadt / Passau	Ortskern Sanierungsgebiet (2007-2012) 34 ha L 2007	**775,000**	**0,000**	**775,000**
3	Bamberg / Bamberg	Stadtteil Sand Sanierungsgebiet (2006-2007) 7,4 ha S 2006	**415,810**	**0,000**	**415,810**
4	Burgkirchen a.d.Alz / Altötting	Gendorf Untersuchungsgebiet (2007-2010) 60 ha L 2007	**33,000**	**0,000**	**33,000**
5	Fürstenfeldbruck, Große Kreisstadt / Fürstenfeldbruck	Heimstättenstraße Sanierungsgebiet (2003-2013) 13,7 ha S 2003	**706,630**	**0,000**	**706,630**
6	Kempten (Allgäu) / Kempten (Allgäu)	Thingers-Nord Sanierungsgebiet (1999-2010) 26,53 ha L 1999	**1.117,122**	**0,000**	**1.117,122**
7	München, Landeshauptstadt / München, Landeshauptstadt	Hasenbergl Sanierungsgebiet MV Bildungspakt (1999-2006, 2009) 0 ha S 1999	**2.816,982** 46,200	**0,000** 0,000	**2.816,982** 46,200

Bundesprogramm zur Städtebauförderung (2019)

Programm: Soziale Stadt

Land: Bayern

Lfd. Nr.	Gemeinde- Ortsteil Kreis	Bezeichnung der Maßnahme (Förderung in Programmjahren) Gebietsgröße (ha) Städtischer Bereich (S) Ländlicher Bereich (L) Aufnahme in das Bundesprogramm	**Bundesmittel (in Tausend Euro)** ggfs. davon Modellvorhaben ggfs. davon Zinsen		
			bis einschl. 2018	Programmjahr 2019	insgesamt
		abgerechnete Maßnahmen			
8	München, Landeshauptstadt / München, Landeshauptstadt	Milbertshofen Sanierungsgebiet Petuelring (2000-2009, 2012, 2014-2015) 6,13 ha S 2000	**2.663,709**	**0,000**	**2.663,709**
9	Regensburg / Regensburg	Humboldtstraße MV Bistro / Kiosk Sanierungsgebiet (1999-2010) 8,67 ha S 1999	**2.601,817** 38,700	**0,000** 0,000	**2.601,817** 38,700
10	Rosenheim / Rosenheim	Altstadt Ost Untersuchungsgebiet Soz.-Stadt-Gebiet (2005-2010) 75,77 ha L 2005	**3.607,900**	**0,000**	**3.607,900**
11	Schwabach / Schwabach	Schwalbenweg Sanierungsgebiet (1999-2004, 2007, 2009-2010) 1,3 ha S 1999	**542,196**	**0,000**	**542,196**
12	Sulzbach-Rosenberg, Stadt / Amberg-Sulzbach	Rosenberg-Ost Untersuchungsgebiet (2000-2003) 32,01 ha L 2000	**125,613**	**0,000**	**125,613**
13	Vohenstrauß, Stadt / Neustadt a.d.Waldnaab	Waidhauser Straße Sanierungsgebiet Südost (2001-2008) 6,4 ha L 2001	**269,721**	**0,000**	**269,721**

Bundesprogramm zur Städtebauförderung (2019)

Programm: Soziale Stadt

Land: Bayern

Lfd. Nr.	Gemeinde- Ortsteil Kreis	Bezeichnung der Maßnahme (Förderung in Programmjahren) Gebietsgröße (ha) Städtischer Bereich (S) Ländlicher Bereich (L) Aufnahme in das Bundesprogramm	**Bundesmittel (in Tausend Euro)** ggfs. davon Modellvorhaben ggfs. davon Zinsen		
			bis einschl. 2018	Programmjahr 2019	insgesamt
		abgerechnete Maßnahmen			
14	Weiden i.d.OPf. / Weiden i.d.OPf.	Quartier Stockerhut MV Bildung /Qualifizierung Sanierungsgebiet (1999-2011) 10,15 ha L 1999	**1.934,300** 87,000	**0,000** 0,000	**1.934,300** 87,000
15	Würzburg / Würzburg	Heuchelhof-H1 MV Treffpunkt A. Schwimmbad Sanierungsgebiet (1999-2000, 2002-2010) 21,3 ha S 1999	**1.049,230** 285,000	**0,000** 0,000	**1.049,230** 285,000
	abgerechnete Maßnahmen	**Gesamtförderung** davon Modellvorhaben	**24.576,436** 456,900	**0,000** 0,000	**24.576,436** 456,900

Bundesprogramm zur Städtebauförderung (2019)

Programmm: Soziale Stadt

Land: Bayern

			Finanzhilfe des Bundes bis einschl. 2018 1000 Euro	Finanzhilfe des Bundes Programmjahr 2019 1000 Euro	Finanzhilfe des Bundes insgesamt 1000 Euro
- Zusammenstellung: L a u f e n d e Maßnahmen					
Sanierung Städtischer Bereich	Anzahl:	68	107.595,555	12.177,000	119.772,555
davon Maßnahmen mit Modellvorhaben/ für Modellvorhaben:		19	2.343,100	0,000	2.343,100
Sanierung Ländlicher Bereich	Anzahl:	79	76.175,577	9.284,000	85.459,577
davon Maßnahmen mit Modellvorhaben/ für Modellvorhaben:		15	1.529,400	0,000	1.529,400
laufende Maßnahmen	Anzahl:	147	183.771,132	21.461,000	205.232,132
davon Maßnahmen mit Modellvorhaben/ für Modellvorhaben:		34	3.872,500	0,000	3.872,500
- Zusammenstellung: R u h e n d e Maßnahmen					
Sanierung Städtischer Bereich	Anzahl:	12	16.572,353	0,000	16.572,353
davon Maßnahmen mit Modellvorhaben/ für Modellvorhaben:		4	684,800	0,000	684,800
Sanierung Ländlicher Bereich	Anzahl:	20	9.867,700	0,000	9.867,700
davon Maßnahmen mit Modellvorhaben/ für Modellvorhaben:		2	431,800	0,000	431,800
ruhende Maßnahmen	Anzahl:	32	26.440,053	0,000	26.440,053
davon Maßnahmen mit Modellvorhaben/ für Modellvorhaben:		6	1.116,600	0,000	1.116,600
- Zusammenstellung: A u s f i n a n z i e r t e Maßnahmen					
Sanierung Städtischer Bereich	Anzahl:	2	1.058,100	0,000	1.058,100
davon Maßnahmen mit Modellvorhaben/ für Modellvorhaben:		1	51,600	0,000	51,600
Sanierung Ländlicher Bereich	Anzahl:	6	2.991,199	0,000	2.991,199
ausfinanzierte Maßnahmen	Anzahl:	8	4.049,299		4.049,299
davon Maßnahmen mit Modellvorhaben/ für Modellvorhaben:		1	51,600	0,000	51,600
- Zusammenstellung: A b g e r e c h n e t e Maßnahmen					

Bundesprogramm zur Städtebauförderung (2019)

Programmm: Soziale Stadt

Land: Bayern

			Finanzhilfe des Bundes bis einschl. 2018 1000 Euro	Finanzhilfe des Bundes Programmjahr 2019 1000 Euro	Finanzhilfe des Bundes insgesamt 1000 Euro
- Zusammenstellung: A b g e r e c h n e t e Maßnahmen					
Sanierung Städtischer Bereich	Anzahl:	8	16.713,780	0,000	16.713,780
davon Maßnahmen mit Modellvorhaben/ für Modellvorhaben:		3	369,900	0,000	369,900
Sanierung Ländlicher Bereich	Anzahl:	7	7.862,656	0,000	7.862,656
davon Maßnahmen mit Modellvorhaben/ für Modellvorhaben:		1	87,000	0,000	87,000
abgerechnete Maßnahmen	Anzahl:	15	24.576,436	0,000	24.576,436
davon Maßnahmen mit Modellvorhaben/ für Modellvorhaben:		4	456,900	0,000	456,900
Summe: Bayern	**Anzahl:**	**202**	**238.836,920**	**21.461,000**	**260.297,920**
davon Maßnahmen mit Modellvorhaben/ für Modellvorhaben:		45	5.497,600	0,000	5.497,600

Berlin

Bundesprogramm zur Städtebauförderung (2019)

Programm: Soziale Stadt

Land: Berlin

Lfd. Nr.	Gemeinde- Ortsteil Kreis	Bezeichnung der Maßnahme (Förderung in Programmjahren) Gebietsgröße (ha) Städtischer Bereich (S) Ländlicher Bereich (L) Aufnahme in das Bundesprogramm	**Bundesmittel (in Tausend Euro)** ggfs. davon Modellvorhaben ggfs. davon Zinsen		
			bis einschl. 2018	Programmjahr 2019	insgesamt
		laufende Maßnahmen			
1	Berlin, Stadt / Berlin, Stadt	Mitte-Tiergarten-Wedding Brunnenstraße (2005-2010, 2012) 57 ha S 2005	**3.108,859** 277,329	**170,000** 0,000	**3.278,859** 277,329
2	Berlin, Stadt / Berlin, Stadt	Friedrichshain-Kreuzberg Zentrum Kreuzberg / Oranienstr (ehem.Neues Kreuzberger Zentrum/Wassertorplatz) (1999-2010, 2014) 38 ha S 1999	**3.122,970** 315,728	**134,000** 0,000	**3.256,970** 315,728
3	Berlin, Stadt / Berlin, Stadt	Neukölln Ganghoferstraße (2009-2010, 2014) 32 ha S 2009	**1.824,539** 81,515	**147,000** 0,000	**1.971,539** 81,515
4	Berlin, Stadt / Berlin, Stadt	Neukölln Donaustraße-Nord (2009-2010, 2012) 22 ha S 2009	**1.159,893** 87,348	**301,000** 0,000	**1.460,893** 87,348
5	Berlin, Stadt / Berlin, Stadt	Neukölln Flughafenstraße (2005) 25 ha S 2005	**2.130,088** 317,999	**1.430,000** 0,000	**3.560,088** 317,999
6	Berlin, Stadt / Berlin, Stadt	Neukölln Lipschitzallee/Gropiusstadt (2005-2010, 2012) 140 ha S 2005	**2.636,058** 314,709	**325,000** 0,000	**2.961,058** 314,709

Bundesprogramm zur Städtebauförderung (2019)

Programm: Soziale Stadt

Land: Berlin

Lfd. Nr.	Gemeinde- Ortsteil Kreis	Bezeichnung der Maßnahme (Förderung in Programmjahren) Gebietsgröße (ha) Städtischer Bereich (S) Ländlicher Bereich (L) Aufnahme in das Bundesprogramm	**Bundesmittel (in Tausend Euro)** ggfs. davon Modellvorhaben ggfs. davon Zinsen		
			bis einschl. 2018	Programmjahr 2019	insgesamt
		laufende Maßnahmen			
7	Berlin, Stadt / Berlin, Stadt	Neukölln Dammwegsiedlung/Weiße Siedlung (2005) 15 ha S 2005	**1.424,372** 158,765	**113,000** 0,000	**1.537,372** 158,765
8	Berlin, Stadt / Berlin, Stadt	Neukölln Körnerpark (2005) 36 ha S 2005	**3.896,220** 385,195	**477,000** 0,000	**4.373,220** 385,195
9	Berlin, Stadt / Berlin, Stadt	Friedrichshain-Kreuzberg Werner-Düttmann-Siedlung (2005-2010, 2012) 9 ha S 2005	**1.545,898** 170,957	**49,000** 0,000	**1.594,898** 170,957
10	Berlin, Stadt / Berlin, Stadt	Neukölln Richardplatz-Süd (2005-2010, 2012) 45 ha S 2005	**2.696,629** 375,623	**150,000** 0,000	**2.846,629** 375,623
11	Berlin, Stadt / Berlin, Stadt	Friedrichshain-Kreuzberg Mariannenplatz (2005-2010, 2012) 18 ha S 2005	**1.820,998** 255,504	**96,000** 0,000	**1.916,998** 255,504
12	Berlin, Stadt / Berlin, Stadt	Marzahn-Hellersdorf Boulevard Kastanienallee (2017) 55,5 ha S 2017	**517,000**	**169,000**	**686,000**
13	Berlin, Stadt / Berlin, Stadt	Mitte-Tiergarten-Wedding Badstraße (2017) 98,8 ha S 2017	**453,000**	**218,000**	**671,000**

Bundesprogramm zur Städtebauförderung (2019)

Programm: Soziale Stadt

Land: Berlin

Lfd. Nr.	Gemeinde- Ortsteil Kreis	Bezeichnung der Maßnahme (Förderung in Programmjahren) Gebietsgröße (ha) Städtischer Bereich (S) Ländlicher Bereich (L) Aufnahme in das Bundesprogramm	**Bundesmittel (in Tausend Euro)** ggfs. davon Modellvorhaben ggfs. davon Zinsen		
			bis einschl. 2018	Programmjahr 2019	insgesamt
		laufende Maßnahmen			
14	Berlin, Stadt / Berlin, Stadt	Spandau Spandauer Neustadt (2009) 43 ha S 2009	**3.142,585** 116,162	**169,000** 0,000	**3.311,585** 116,162
15	Berlin, Stadt / Berlin, Stadt	Friedrichshain-Kreuzberg Wassertorplatz (2005) 32 ha S 2005	**2.546,385** 280,048	**444,000** 0,000	**2.990,385** 280,048
16	Berlin, Stadt / Berlin, Stadt	Marzahn-Hellersdorf Hellersdorfer Promenade (2005) 73 ha S 2005	**1.865,910** 157,934	**132,000** 0,000	**1.997,910** 157,934
17	Berlin, Stadt / Berlin, Stadt	Neukölln Rollbergsiedlung (1999) 29 ha S 1999	**2.915,585** 180,807	**125,000** 0,000	**3.040,585** 180,807
18	Berlin, Stadt / Berlin, Stadt	Reinickendorf Letteplatz (2009) 87,39 ha S 2009	**1.893,128** 60,000	**434,000** 0,000	**2.327,128** 60,000
19	Berlin, Stadt / Berlin, Stadt	Tempelhof-Schöneberg Bülowstraße/Wohnen am Kleistpark (1999) 80 ha S 1999	**3.953,682** 287,558	**121,000** 0,000	**4.074,682** 287,558
20	Berlin, Stadt / Berlin, Stadt	Spandau Falkenhagener Feld-Ost (2005-2010, 2012) 73 ha S 2005	**2.118,834** 213,852	**117,000** 0,000	**2.235,834** 213,852

Bundesprogramm zur Städtebauförderung (2019)

Programm: Soziale Stadt

Land: Berlin

Lfd. Nr.	Gemeinde- Ortsteil Kreis	Bezeichnung der Maßnahme (Förderung in Programmjahren) Gebietsgröße (ha) Städtischer Bereich (S) Ländlicher Bereich (L) Aufnahme in das Bundesprogramm	**Bundesmittel (in Tausend Euro)** ggfs. davon Modellvorhaben ggfs. davon Zinsen		
			bis einschl. 2018	Programmjahr 2019	insgesamt
		laufende Maßnahmen			
21	Berlin, Stadt / Berlin, Stadt	Marzahn-Hellersdorf Marzahn-Nord (1999) 251 ha S 1999	**4.266,126** 171,984	**148,000** 0,000	**4.414,126** 171,984
22	Berlin, Stadt / Berlin, Stadt	Mitte-Tiergarten-Wedding Ackerstraße (2005) 64,7 ha S 2005	**2.500,838** 325,318	**144,000** 0,000	**2.644,838** 325,318
23	Berlin, Stadt / Berlin, Stadt	Neukölln Schillerpromenade (1999-2010, 2012) 93 ha S 1999	**4.208,283** 355,315	**177,000** 0,000	**4.385,283** 355,315
24	Berlin, Stadt / Berlin, Stadt	Reinickendorf Klixstraße/Auguste-Viktoria-Allee (2017) 159,3 ha S 2017	**739,000**	**206,000**	**945,000**
25	Berlin, Stadt / Berlin, Stadt	Spandau Falkenhagener Feld-West (2005-2010, 2012) 65 ha S 2005	**2.135,588** 208,910	**208,000** 0,000	**2.343,588** 208,910
26	Berlin, Stadt / Berlin, Stadt	Mitte-Tiergarten-Wedding Beusselstr. - Moabit-West (1999) 132 ha S 1999	**3.914,907** 316,939	**679,000** 0,000	**4.593,907** 316,939
27	Berlin, Stadt / Berlin, Stadt	Mitte-Tiergarten-Wedding Soldiner-/Wollankstraße (1999) 71 ha S 1999	**3.215,522** 323,742	**287,000** 0,000	**3.502,522** 323,742

Bundesprogramm zur Städtebauförderung (2019)

Programm: Soziale Stadt

Land: Berlin

Lfd. Nr.	Gemeinde- Ortsteil Kreis	Bezeichnung der Maßnahme (Förderung in Programmjahren) Gebietsgröße (ha) Städtischer Bereich (S) Ländlicher Bereich (L) Aufnahme in das Bundesprogramm	**Bundesmittel (in Tausend Euro)** ggfs. davon Modellvorhaben ggfs. davon Zinsen		
			bis einschl. 2018	Programmjahr 2019	insgesamt
		laufende Maßnahmen			
28	Berlin, Stadt / Berlin, Stadt	Treptow-Köpenick Kosmosviertel (2017) 37,6 ha S 2017	**580,000**	**471,000**	**1.051,000**
29	Berlin, Stadt / Berlin, Stadt	Marzahn-Hellersdorf Mehrower Allee (2005-2010, 2014) 59 ha S 2005	**2.103,583** 160,934	**245,000** 0,000	**2.348,583** 160,934
30	Berlin, Stadt / Berlin, Stadt	Mitte-Tiergarten-Wedding Moabit Ost Perlebeger-/Wilsnacker Str. (2009) 64,32 ha S 2009	**1.610,723** 81,459	**1.318,000** 0,000	**2.928,723** 81,459
31	Berlin, Stadt / Berlin, Stadt	Friedrichshain-Kreuzberg Mehringplatz (2005-2010, 2012) 25 ha S 2005	**1.471,315** 221,394	**170,000** 0,000	**1.641,315** 221,394
32	Berlin, Stadt / Berlin, Stadt	Neukölln Sonnenallee/High Deck (1999-2010, 2012) 32 ha S 1999	**3.031,615** 169,969	**171,000** 0,000	**3.202,615** 169,969
33	Berlin, Stadt / Berlin, Stadt	Spandau Heerstraße (2005) 116 ha S 2005	**3.287,114** 269,332	**110,000** 0,000	**3.397,114** 269,332
34	Berlin, Stadt / Berlin, Stadt	Mitte-Tiergarten-Wedding Reinickendorfer/Pankstraße (2001-2010, 2012) 74 ha S 2001	**3.108,149** 269,714	**175,000** 0,000	**3.283,149** 269,714

Bundesprogramm zur Städtebauförderung (2019)

Programm: Soziale Stadt

Land: Berlin

Lfd. Nr.	Gemeinde- Ortsteil Kreis	Bezeichnung der Maßnahme (Förderung in Programmjahren) Gebietsgröße (ha) Städtischer Bereich (S) Ländlicher Bereich (L) Aufnahme in das Bundesprogramm	**Bundesmittel (in Tausend Euro)** ggfs. davon Modellvorhaben ggfs. davon Zinsen		
			bis einschl. 2018	Programmjahr 2019	insgesamt
		laufende Maßnahmen			
	laufende Maßnahmen	**Gesamtförderung**	**80.945,396**	**9.830,000**	**90.775,396**
		davon Modellvorhaben	6.912,043	0,000	6.912,043

Bundesprogramm zur Städtebauförderung (2019)

Programm: Soziale Stadt

Land: Berlin

Lfd. Nr.	Gemeinde- Ortsteil Kreis	Bezeichnung der Maßnahme (Förderung in Programmjahren) Gebietsgröße (ha) Städtischer Bereich (S) Ländlicher Bereich (L) Aufnahme in das Bundesprogramm	**Bundesmittel (in Tausend Euro)** ggfs. davon Modellvorhaben ggfs. davon Zinsen		
			bis einschl. 2018	Programmjahr 2019	insgesamt
		ruhende Maßnahmen			
1	Berlin, Stadt / Berlin, Stadt	Mitte-Tiergarten-Wedding Sparrplatz (1999-2010, 2014-2016) 51 ha S 1999	**2.628,732** 283,185	**0,000** 0,000	**2.628,732** 283,185
2	Berlin, Stadt / Berlin, Stadt	Mitte-Tiergarten-Wedding Magdeburger Platz (1999-2010, 2014-2016) 74 ha S 1999	**2.583,094** 226,859	**0,000** 0,000	**2.583,094** 226,859
3	Berlin, Stadt / Berlin, Stadt	Friedrichshain-Kreuzberg Wrangelkiez (1999-2015) 46 ha S 1999	**2.699,065** 269,704	**0,000** 0,000	**2.699,065** 269,704
4	Berlin, Stadt / Berlin, Stadt	Neukölln Reuterplatz (2001-2010, 2012-2016) 66 ha S 2001	**4.418,417** 476,316	**0,000** 0,000	**4.418,417** 476,316
	ruhende Maßnahmen	**Gesamtförderung** davon Modellvorhaben	**12.329,308** 1.256,064	**0,000** 0,000	**12.329,308** 1.256,064

Bundesprogramm zur Städtebauförderung (2019)

Programm: Soziale Stadt

Land: Berlin

Lfd. Nr.	Gemeinde- Ortsteil Kreis	Bezeichnung der Maßnahme (Förderung in Programmjahren) Gebietsgröße (ha) Städtischer Bereich (S) Ländlicher Bereich (L) Aufnahme in das Bundesprogramm	**Bundesmittel (in Tausend Euro)** ggfs. davon Modellvorhaben ggfs. davon Zinsen		
			bis einschl. 2018	Programmjahr 2019	insgesamt
		ausfinanzierte Maßnahmen			
1	Berlin, Stadt / Berlin, Stadt	Neukölln BENN Britz (2017) 0 ha S 2017	**125,000**	**0,000**	**125,000**
2	Berlin, Stadt / Berlin, Stadt	Neukölln Neukölln Nord Aktionsraum (2010) 460 ha S 2010	**122,884**	**0,000**	**122,884**
3	Berlin, Stadt / Berlin, Stadt	Friedrichshain-Kreuzberg Kreuzberg Nordost Aktionsraum (2010) 510 ha S 2010	**145,809**	**0,000**	**145,809**
4	Berlin, Stadt / Berlin, Stadt	Tempelhof-Schöneberg BENN Marienfelde (2017) 80 ha S 2017	**200,000**	**0,000**	**200,000**
5	Berlin, Stadt / Berlin, Stadt	Mitte-Tiergarten-Wedding Moabit Aktionsraum (2010) 1.450 ha S 2010	**286,163**	**0,000**	**286,163**
6	Berlin, Stadt / Berlin, Stadt	Spandau BENN Wilhelmstadt (2017) 0 ha S 2017	**200,000**	**0,000**	**200,000**
7	Berlin, Stadt / Berlin, Stadt	Reinickendorf BENN Wittenau Süd (2018) 256 ha S 2018	**150,000**	**0,000**	**150,000**

Bundesprogramm zur Städtebauförderung (2019)

Programm: Soziale Stadt

Land: Berlin

Lfd. Nr.	Gemeinde- Ortsteil Kreis	Bezeichnung der Maßnahme (Förderung in Programmjahren) Gebietsgröße (ha) Städtischer Bereich (S) Ländlicher Bereich (L) Aufnahme in das Bundesprogramm	**Bundesmittel (in Tausend Euro)** ggfs. davon Modellvorhaben ggfs. davon Zinsen		
			bis einschl. 2018	Programmjahr 2019	insgesamt
		ausfinanzierte Maßnahmen			
	ausfinanzierte Maßnahmen	**Gesamtförderung** davon Modellvorhaben	**1.229,856**	**0,000**	**1.229,856**

Bundesprogramm zur Städtebauförderung (2019)

Programm: Soziale Stadt

Land: Berlin

Lfd. Nr.	Gemeinde- Ortsteil Kreis	Bezeichnung der Maßnahme (Förderung in Programmjahren) Gebietsgröße (ha) Städtischer Bereich (S) Ländlicher Bereich (L) Aufnahme in das Bundesprogramm	**Bundesmittel (in Tausend Euro)** ggfs. davon Modellvorhaben ggfs. davon Zinsen		
			bis einschl. 2018	Programmjahr 2019	insgesamt
		abgerechnete Maßnahmen			
1	Berlin, Stadt / Berlin, Stadt	Prenzl.Bg-Pankow-Weißensee Falkplatz (1999-2004) 62 ha S 1999	**968,540**	**0,000**	**968,540**
2	Berlin, Stadt / Berlin, Stadt	Treptow-Köpenick Oberschöneweide (1999-2006) 62 ha S 1999	**963,511**	**0,000**	**963,511**
3	Berlin, Stadt / Berlin, Stadt	Prenzl.Bg-Pankow-Weißensee Helmholtzplatz (1999-2004) 84 ha S 1999	**1.461,379**	**0,000**	**1.461,379**
4	Berlin, Stadt / Berlin, Stadt	Friedrichshain-Kreuzberg Boxhagener Platz (1999-2004) 75 ha S 1999	**1.236,492**	**0,000**	**1.236,492**
	abgerechnete Maßnahmen	**Gesamtförderung** davon Modellvorhaben	**4.629,922**	**0,000**	**4.629,922**

Bundesprogramm zur Städtebauförderung (2019)

Programmm: Soziale Stadt

Land: Berlin

			Finanzhilfe des Bundes bis einschl. 2018 1000 Euro	Finanzhilfe des Bundes Programmjahr 2019 1000 Euro	Finanzhilfe des Bundes insgesamt 1000 Euro
- Zusammenstellung: L a u f e n d e Maßnahmen					
Sanierung Städtischer Bereich	Anzahl:	34	80.945,396	9.830,000	90.775,396
davon Maßnahmen mit Modellvorhaben/ für Modellvorhaben:		30	6.912,043	0,000	6.912,043
Sanierung Ländlicher Bereich	Anzahl:	0	0,000	0,000	0,000
laufende Maßnahmen	Anzahl:	34	80.945,396	9.830,000	90.775,396
davon Maßnahmen mit Modellvorhaben/ für Modellvorhaben:		30	6.912,043	0,000	6.912,043
- Zusammenstellung: R u h e n d e Maßnahmen					
Sanierung Städtischer Bereich	Anzahl:	4	12.329,308	0,000	12.329,308
davon Maßnahmen mit Modellvorhaben/ für Modellvorhaben:		4	1.256,064	0,000	1.256,064
Sanierung Ländlicher Bereich	Anzahl:	0	0,000	0,000	0,000
ruhende Maßnahmen	Anzahl:	4	12.329,308	0,000	12.329,308
davon Maßnahmen mit Modellvorhaben/ für Modellvorhaben:		4	1.256,064	0,000	1.256,064
- Zusammenstellung: A u s f i n a n z i e r t e Maßnahmen					
Sanierung Städtischer Bereich	Anzahl:	7	1.229,856	0,000	1.229,856
Sanierung Ländlicher Bereich	Anzahl:	0	0,000	0,000	0,000
ausfinanzierte Maßnahmen	Anzahl:	7	1.229,856	0,000	1.229,856
davon Maßnahmen mit Modellvorhaben/ für Modellvorhaben:					
- Zusammenstellung: A b g e r e c h n e t e Maßnahmen					
Sanierung Städtischer Bereich	Anzahl:	4	4.629,922		4.629,922
Sanierung Ländlicher Bereich	Anzahl:	0	0,000	0,000	0,000
abgerechnete Maßnahmen	Anzahl:	4	4.629,922		4.629,922
davon Maßnahmen mit Modellvorhaben/ für Modellvorhaben:					

Summe: Berlin	**Anzahl:**	**49**	**99.134,482**	**9.830,000**	**108.964,482**
davon Maßnahmen mit Modellvorhaben/ für Modellvorhaben:		34	8.168,107	0,000	8.168,107

Brandenburg

Bundesprogramm zur Städtebauförderung (2019)

Programm: Soziale Stadt

Land: Brandenburg

Lfd. Nr.	Gemeinde- Ortsteil Kreis	Bezeichnung der Maßnahme (Förderung in Programmjahren) Gebietsgröße (ha) Städtischer Bereich (S) Ländlicher Bereich (L) Aufnahme in das Bundesprogramm	**Bundesmittel (in Tausend Euro)** ggfs. davon Modellvorhaben ggfs. davon Zinsen		
			bis einschl. 2018	Programmjahr 2019	insgesamt
		laufende Maßnahmen			
1	Bad Belzig, Stadt / Potsdam-Mittelmark	Klinkengrund 1.283 WE (2015) 26,7 ha S 2015	**511,000**	**125,000**	**636,000**
2	Bad Freienwalde (Oder), Stadt / Märkisch-Oderland	Kernstadt 1.465 WE (2016) 44,11 ha S 2016	**784,500**	**165,000**	**949,500**
3	Beeskow, Stadt / Oder-Spree	Luchgraben 500 WE (2015) 30 ha S 2015	**2.262,929**	**400,000**	**2.662,929**
4	Brandenburg an der Havel, Stadt / Brandenburg an der Havel, Stadt	Neubaugebiet Hohenstücken 6.075 WE (2002-2009, 2014-2015, 2019) 154 ha S 2002	**2.805,984** 473,670	**75,000** 0,000	**2.880,984** 473,670
5	Cottbus, Stadt / Cottbus, Stadt	Sachsendorf-Madlow 7.046 WE (1999-2007, 2016, 2018) 228 ha S 1999	**3.122,480**	**100,000**	**3.222,480**
6	Cottbus, Stadt / Cottbus, Stadt	Sandow 8.856 WE (2008) 169 ha S 2008	**4.344,317**	**1.000,000**	**5.344,317**
7	Cottbus, Stadt / Cottbus, Stadt	Neu-Schmellwitz 3.361 WE (2007) 95 ha S 2007	**643,510** 107,200	**35,000** 0,000	**678,510** 107,200

Bundesprogramm zur Städtebauförderung (2019)

Programm: Soziale Stadt

Land: Brandenburg

Lfd. Nr.	Gemeinde- Ortsteil Kreis	Bezeichnung der Maßnahme (Förderung in Programmjahren) Gebietsgröße (ha) Städtischer Bereich (S) Ländlicher Bereich (L) Aufnahme in das Bundesprogramm	**Bundesmittel (in Tausend Euro)** ggfs. davon Modellvorhaben ggfs. davon Zinsen		
			bis einschl. 2018	Programmjahr 2019	insgesamt
		laufende Maßnahmen			
8	Eberswalde, Stadt / Barnim	Brandenburgisches Viertel 4.338 WE (1999-2011, 2014-2015, 2019) 82 ha S 1999	**1.278,547** 225,096	**75,000** 0,000	**1.353,547** 225,096
9	Eisenhüttenstadt, Stadt / Oder-Spree	Innenstadt 8.220 WE (2005-2009, 2013) 272 ha S 2005	**2.762,436** 314,653	**25,000** 0,000	**2.787,436** 314,653
10	Forst (Lausitz), Stadt / Spree-Neiße	Forster Innenstadt 5.126 WE (2006) 302 ha S 2006	**2.463,424** 442,424	**246,500** 0,000	**2.709,924** 442,424
11	Frankfurt (Oder), Stadt / Frankfurt (Oder), Stadt	Innenstadt/Beresinchen 10.406 WE (2007) 228 ha S 2007	**3.486,952** 458,357	**37,500** 0,000	**3.524,452** 458,357
12	Fürstenwalde/Spree, Stadt / Oder-Spree	Fürstenwalde Nord 2.861 WE (1999-2002, 2004-2007, 2009-2012, 2014) 66,2 ha S 1999	**1.683,939** 55,333	**300,000** 0,000	**1.983,939** 55,333
13	Großräschen, Stadt / Oberspreewald-Lausitz	Malerviertel 3.406 WE (2016) 122,9 ha S 2016	**515,000**	**200,000**	**715,000**
14	Guben, Stadt / Spree-Neiße	Oberstadt 4.682 WE (2009-2012, 2014-2015, 2018) 113,2 ha S 2009	**707,183**	**40,000**	**747,183**

Bundesprogramm zur Städtebauförderung (2019)

Programm: Soziale Stadt

Land: Brandenburg

Lfd. Nr.	Gemeinde- Ortsteil Kreis	Bezeichnung der Maßnahme (Förderung in Programmjahren) Gebietsgröße (ha) Städtischer Bereich (S) Ländlicher Bereich (L) Aufnahme in das Bundesprogramm	**Bundesmittel (in Tausend Euro)** ggfs. davon Modellvorhaben ggfs. davon Zinsen		
			bis einschl. 2018	Programmjahr 2019	insgesamt
		laufende Maßnahmen			
15	Jüterbog, Stadt / Teltow-Fläming	Jüterbog II 650 WE (2015) 34 ha S 2015	**440,000**	**125,000**	**565,000**
16	Königs Wusterhausen, Stadt / Dahme-Spreewald	Neubaugebiet 4.200 WE (2018) 107 ha S 2018	**750,000**	**725,000**	**1.475,000**
17	Kyritz, Stadt / Ostprignitz-Ruppin	Kyritz West 1.697 WE (2016) 72,5 ha S 2016	**675,000**	**190,000**	**865,000**
18	Lauchhammer, Stadt / Oberspreewald-Lausitz	Erweitertes Stadtzentrum 3.100 WE (2017) 170 ha S 2017	**285,000**	**25,000**	**310,000**
19	Lübbenau/Spreewald, Stadt / Oberspreewald-Lausitz	Neustadt Lübbenau 7.366WE (1999) 250 ha S 1999	**3.876,824** 1.030,300	**125,000** 0,000	**4.001,824** 1.030,300
20	Luckenwalde, Stadt / Teltow-Fläming	Am Röthegraben 2.480 WE (2009-2010, 2012-2017, 2019) 51,3 ha S 2009	**864,341** 17,080	**125,000** 0,000	**989,341** 17,080
21	Nauen, Stadt / Havelland	Nauen 1.200 WE (2014) 41,5 ha S 2014	**1.761,000**	**550,000**	**2.311,000**

Bundesprogramm zur Städtebauförderung (2019)

Programm: Soziale Stadt

Land: Brandenburg

Lfd. Nr.	Gemeinde- Ortsteil Kreis	Bezeichnung der Maßnahme (Förderung in Programmjahren) Gebietsgröße (ha) Städtischer Bereich (S) Ländlicher Bereich (L) Aufnahme in das Bundesprogramm	**Bundesmittel (in Tausend Euro)** ggfs. davon Modellvorhaben ggfs. davon Zinsen		
			bis einschl. 2018	Programmjahr 2019	insgesamt
		laufende Maßnahmen			
22	Neuruppin, Stadt / Ostprignitz-Ruppin	Wohnkomplex I - III 4.500 WE (1999-2006, 2008) 104,3 ha S 1999	**4.247,077** 1.328,532	**150,000** 0,000	**4.397,077** 1.328,532
23	Potsdam, Stadt / Potsdam, Stadt	Stern/Drewitz 10.840 WE (1999, 2001) 205 ha S 1999	**7.474,485** 602,764	**175,000** 0,000	**7.649,485** 602,764
24	Potsdam, Stadt / Potsdam, Stadt	Schlaatz 5.538 WE (2006-2008, 2012-2013, 2015, 2017) 76,2 ha S 2006	**1.275,500**	**175,000**	**1.450,500**
25	Rüdersdorf bei Berlin / Märkisch-Oderland	Wohngebiet "Brücke" 1.600 WE (2013) 31,3 ha S 2013	**1.395,016**	**500,000**	**1.895,016**
26	Schwedt/Oder, Stadt / Uckermark	Obere Talsandterrassen 4.564 WE (1999-2010, 2013) 138,15 ha S 1999	**2.930,367** 51,806	**125,000** 0,000	**3.055,367** 51,806
27	Strausberg, Stadt / Märkisch-Oderland	Hegemühle 2.200 WE (2014) 33 ha S 2014	**2.280,875**	**850,000**	**3.130,875**
28	Wriezen, Stadt / Märkisch-Oderland	Kernstadt 2.214 WE (2016) 50,5 ha S 2016	**275,000**	**25,000**	**300,000**

Bundesprogramm zur Städtebauförderung (2019)

Programm: Soziale Stadt

Land: Brandenburg

Lfd. Nr.	Gemeinde- Ortsteil Kreis	Bezeichnung der Maßnahme (Förderung in Programmjahren) Gebietsgröße (ha) Städtischer Bereich (S) Ländlicher Bereich (L) Aufnahme in das Bundesprogramm	**Bundesmittel (in Tausend Euro)** ggfs. davon Modellvorhaben ggfs. davon Zinsen		
			bis einschl. 2018	Programmjahr 2019	insgesamt
		laufende Maßnahmen			
	laufende Maßnahmen	**Gesamtförderung**	**55.902,686**	**6.689,000**	**62.591,686**
		davon Modellvorhaben	5.107,215	0,000	5.107,215

Bundesprogramm zur Städtebauförderung (2019)

Programm: Soziale Stadt

Land: Brandenburg

Lfd. Nr.	Gemeinde- Ortsteil Kreis	Bezeichnung der Maßnahme (Förderung in Programmjahren) Gebietsgröße (ha) Städtischer Bereich (S) Ländlicher Bereich (L) Aufnahme in das Bundesprogramm	**Bundesmittel (in Tausend Euro)** ggfs. davon Modellvorhaben ggfs. davon Zinsen		
			bis einschl. 2018	Programmjahr 2019	insgesamt
		ruhende Maßnahmen			
1	Rheinsberg, Stadt / Ostprignitz-Ruppin	Rheinsberg-Ost 1.022 WE (2014-2018) 29,7 ha S 2014	**953,384**	**0,000**	**953,384**
2	Velten, Stadt / Oberhavel	Velten Süd 1.549 WE (2001-2006, 2010, 2015- 2018) 50 ha S 2001	**1.599,454**	**0,000**	**1.599,454**
	ruhende Maßnahmen	**Gesamtförderung** davon Modellvorhaben	**2.552,838**	**0,000**	**2.552,838**

Bundesprogramm zur Städtebauförderung (2019)

Programm: Soziale Stadt

Land: Brandenburg

Lfd. Nr.	Gemeinde- Ortsteil Kreis	Bezeichnung der Maßnahme (Förderung in Programmjahren) Gebietsgröße (ha) Städtischer Bereich (S) Ländlicher Bereich (L) Aufnahme in das Bundesprogramm	**Bundesmittel (in Tausend Euro)** ggfs. davon Modellvorhaben ggfs. davon Zinsen		
			bis einschl. 2018	Programmjahr 2019	insgesamt
		ausfinanzierte Maßnahmen			
1	Potsdam, Stadt / Potsdam, Stadt	Innenstadt 8.924 WE (2001-2005) 140 ha S 2001	**2.799,402**	**0,000**	**2.799,402**
2	Prenzlau, Stadt / Uckermark	Neubaugebiet "Igelpfuhl" 2.610 WE (1999-2005) 63 ha S 1999	**991,368**	**0,000**	**991,368**
3	Senftenberg, Stadt / Oberspreewald-Lausitz	Westliche Innenstadt 2.200 WE (2002-2006, 2008-2011) 60 ha S 2002	**732,321**	**0,000**	**732,321**
4	Wittenberge, Stadt / Prignitz	SG Jahnschulviertel 2.173 WE (1999-2000, 2004-05, 2007) 27 ha S 1999	**238,579** 45,333	**0,000** 0,000	**238,579** 45,333
	ausfinanzierte Maßnahmen	**Gesamtförderung** davon Modellvorhaben	**4.761,670** 45,333	**0,000** 0,000	**4.761,670** 45,333

Bundesprogramm zur Städtebauförderung (2019)

Programmm: Soziale Stadt

Land: Brandenburg

			Finanzhilfe des Bundes bis einschl. 2018 1000 Euro	Finanzhilfe des Bundes Programmjahr 2019 1000 Euro	Finanzhilfe des Bundes insgesamt 1000 Euro
- Zusammenstellung: L a u f e n d e Maßnahmen					
Sanierung Städtischer Bereich	Anzahl:	28	55.902,686	6.689,000	62.591,686
davon Maßnahmen mit Modellvorhaben/ für Modellvorhaben:		12	5.107,215	0,000	5.107,215
Sanierung Ländlicher Bereich	Anzahl:	0	0,000	0,000	0,000
laufende Maßnahmen	Anzahl:	28	55.902,686	6.689,000	62.591,686
davon Maßnahmen mit Modellvorhaben/ für Modellvorhaben:		12	5.107,215	0,000	5.107,215
- Zusammenstellung: R u h e n d e Maßnahmen					
Sanierung Städtischer Bereich	Anzahl:	2	2.552,838	0,000	2.552,838
Sanierung Ländlicher Bereich	Anzahl:	0	0,000	0,000	0,000
ruhende Maßnahmen	Anzahl:	2	2.552,838	0,000	2.552,838
davon Maßnahmen mit Modellvorhaben/ für Modellvorhaben:					
- Zusammenstellung: A u s f i n a n z i e r t e Maßnahmen					
Sanierung Städtischer Bereich	Anzahl:	4	4.761,670	0,000	4.761,670
davon Maßnahmen mit Modellvorhaben/ für Modellvorhaben:		1	45,333	0,000	45,333
Sanierung Ländlicher Bereich	Anzahl:	0	0,000	0,000	0,000
ausfinanzierte Maßnahmen	Anzahl:	4	4.761,670	0,000	4.761,670
davon Maßnahmen mit Modellvorhaben/ für Modellvorhaben:		1	45,333	0,000	45,333
Summe: Brandenburg	**Anzahl:**	**34**	**63.217,194**	**6.689,000**	**69.906,194**
davon Maßnahmen mit Modellvorhaben/ für Modellvorhaben:		13	5.152,548	0,000	5.152,548

Bremen

Bundesprogramm zur Städtebauförderung (2019)

Programm: Soziale Stadt

Land: Bremen

Lfd. Nr.	Gemeinde- Ortsteil Kreis	Bezeichnung der Maßnahme (Förderung in Programmjahren) Gebietsgröße (ha) Städtischer Bereich (S) Ländlicher Bereich (L) Aufnahme in das Bundesprogramm	**Bundesmittel (in Tausend Euro)** ggfs. davon Modellvorhaben ggfs. davon Zinsen		
			bis einschl. 2018	Programmjahr 2019	insgesamt
		laufende Maßnahmen			
1	Bremen, Stadt / Bremen, Stadt	Hemelingen Wohnsiedlungen im Bereich Drillstraße/Hinter den Ellern (1999) 926,2 ha S 1999	**2.092,091** 20,667	**60,000** 0,000	**2.152,091** 20,667
2	Bremen, Stadt / Bremen, Stadt	Lüssum-Bockhorn Wohnsiedlungen Lüssumer Ring, Lüssumer Heide (1999) 509 ha S 1999	**1.525,251** 13,749	**60,000** 0,000	**1.585,251** 13,749
3	Bremen, Stadt / Bremen, Stadt	Ohlenhof, Gröpelingen, Lindenhof Wohnsiedlungen im Bereich Gröpelingen Oslebshausen (1999) 971,72 ha S 1999	**4.969,790** 38,557	**930,000** 0,000	**5.899,790** 38,557
4	Bremen, Stadt / Bremen, Stadt	Großsiedlung Grohner Dühne (1999-2017, 2019) 203,7 ha S 1999	**467,876** 18,906	**30,000** 0,000	**497,876** 18,906
5	Bremen, Stadt / Bremen, Stadt	Großsiedlungen Osterholz-Tenever (1999) 231 ha S 1999	**1.299,077** 13,490	**60,000** 0,000	**1.359,077** 13,490
6	Bremen, Stadt / Bremen, Stadt	Osterholz/Ellenerbrok-Schevemoor Schweizer Viertel (2009) 247,23 ha S 2009	**1.276,000**	**300,000**	**1.576,000**

Bundesprogramm zur Städtebauförderung (2019)

Programm: Soziale Stadt

Land: Bremen

Lfd. Nr.	Gemeinde- Ortsteil Kreis	Bezeichnung der Maßnahme (Förderung in Programmjahren) Gebietsgröße (ha) Städtischer Bereich (S) Ländlicher Bereich (L) Aufnahme in das Bundesprogramm	**Bundesmittel (in Tausend Euro)** ggfs. davon Modellvorhaben ggfs. davon Zinsen		
			bis einschl. 2018	Programmjahr 2019	insgesamt
		laufende Maßnahmen			
7	Bremen, Stadt / Bremen, Stadt	Huckelriede/Kattenturm Sielhof (2007) 145 ha S 2007	**264,000**	**200,000**	**464,000**
8	Bremen, Stadt / Bremen, Stadt	Neue Vahr Nord Neue Vahr Südwest Neue Vahr Südost (1999) 180,24 ha S 1999	**1.178,251** 23,607	**100,000** 0,000	**1.278,251** 23,607
9	Bremen, Stadt / Bremen, Stadt	Kattenturm-Mitte (1999) 330 ha S 1999	**1.308,879** 27,176	**60,000** 0,000	**1.368,879** 27,176
10	Bremen, Stadt / Bremen, Stadt	Großsiedlungen im Bereich Sodenmatt/Kirchhuchting (1999) 549 ha S 1999	**1.711,251** 7,709	**260,000** 0,000	**1.971,251** 7,709
11	Bremerhaven, Stadt / Bremerhaven, Stadt	Wulsdorf Dreibergen (2014) 11,7 ha S 2014	**947,000**	**250,000**	**1.197,000**
12	Bremerhaven, Stadt / Bremerhaven, Stadt	Wulsdorf Ringstraße (1999-2012, 2014, 2018) 6,6 ha S 1999	**1.584,023** 133,000	**60,000** 0,000	**1.644,023** 133,000
	laufende Maßnahmen	**Gesamtförderung** davon Modellvorhaben	**18.623,489** 296,861	**2.370,000** 0,000	**20.993,489** 296,861

Bundesprogramm zur Städtebauförderung (2019)

Programm: Soziale Stadt

Land: Bremen

Lfd. Nr.	Gemeinde- Ortsteil Kreis	Bezeichnung der Maßnahme (Förderung in Programmjahren) Gebietsgröße (ha) Städtischer Bereich (S) Ländlicher Bereich (L) Aufnahme in das Bundesprogramm	**Bundesmittel (in Tausend Euro)** ggfs. davon Modellvorhaben ggfs. davon Zinsen		
			bis einschl. 2018	Programmjahr 2019	insgesamt
		ausfinanzierte Maßnahmen			
1	Bremen, Stadt / Bremen, Stadt	Marßeler Feld (1999-2008) 96 ha S 1999	**456,969** 12,916	**0,000** 0,000	**456,969** 12,916
	ausfinanzierte Maßnahmen	**Gesamtförderung** davon Modellvorhaben	**456,969** 12,916	**0,000** 0,000	**456,969** 12,916

Bundesprogramm zur Städtebauförderung (2019)

Programm: Soziale Stadt

Land: Bremen

Lfd. Nr.	Gemeinde- Ortsteil Kreis	Bezeichnung der Maßnahme (Förderung in Programmjahren) Gebietsgröße (ha) Städtischer Bereich (S) Ländlicher Bereich (L) Aufnahme in das Bundesprogramm	**Bundesmittel (in Tausend Euro)** ggfs. davon Modellvorhaben ggfs. davon Zinsen		
			bis einschl. 2018	Programmjahr 2019	insgesamt
		abgerechnete Maßnahmen			
1	Bremen, Stadt / Bremen, Stadt	Großsiedlung Blockdiek (1999-2007) 90,9 ha S 1999	**397,135** 13,702	**0,000** 0,000	**397,135** 13,702
	abgerechnete Maßnahmen	**Gesamtförderung** davon Modellvorhaben	**397,135** 13,702	**0,000** 0,000	**397,135** 13,702

Bundesprogramm zur Städtebauförderung (2019)

Programmm: Soziale Stadt

Land: Bremen

			Finanzhilfe des Bundes bis einschl. 2018 1000 Euro	Finanzhilfe des Bundes Programmjahr 2019 1000 Euro	Finanzhilfe des Bundes insgesamt 1000 Euro
- Zusammenstellung: L a u f e n d e Maßnahmen					
Sanierung Städtischer Bereich	Anzahl:	12	18.623,489	2.370,000	20.993,489
davon Maßnahmen mit Modellvorhaben/ für Modellvorhaben:		9	296,861	0,000	296,861
Sanierung Ländlicher Bereich	Anzahl:	0	0,000	0,000	0,000
laufende Maßnahmen	Anzahl:	12	18.623,489	2.370,000	20.993,489
davon Maßnahmen mit Modellvorhaben/ für Modellvorhaben:		9	296,861	0,000	296,861
- Zusammenstellung: A u s f i n a n z i e r t e Maßnahmen					
Sanierung Städtischer Bereich	Anzahl:	1	456,969	0,000	456,969
davon Maßnahmen mit Modellvorhaben/ für Modellvorhaben:		1	12,916	0,000	12,916
Sanierung Ländlicher Bereich	Anzahl:	0	0,000	0,000	0,000
ausfinanzierte Maßnahmen	Anzahl:	1	456,969	0,000	456,969
davon Maßnahmen mit Modellvorhaben/ für Modellvorhaben:		1	12,916	0,000	12,916
- Zusammenstellung: A b g e r e c h n e t e Maßnahmen					
Sanierung Städtischer Bereich	Anzahl:	1	397,135	0,000	397,135
davon Maßnahmen mit Modellvorhaben/ für Modellvorhaben:		1	13,702	0,000	13,702
Sanierung Ländlicher Bereich	Anzahl:	0	0,000	0,000	0,000
abgerechnete Maßnahmen	Anzahl:	1	397,135	0,000	397,135
davon Maßnahmen mit Modellvorhaben/ für Modellvorhaben:		1	13,702	0,000	13,702
Summe: Bremen	**Anzahl:**	**14**	**19.477,593**	**2.370,000**	**21.847,593**
davon Maßnahmen mit Modellvorhaben/ für Modellvorhaben:		11	323,479	0,000	323,479

Hamburg

Bundesprogramm zur Städtebauförderung (2019)

Programm: Soziale Stadt

Land: Hamburg

Lfd. Nr.	Gemeinde- Ortsteil Kreis	Bezeichnung der Maßnahme (Förderung in Programmjahren) Gebietsgröße (ha) Städtischer Bereich (S) Ländlicher Bereich (L) Aufnahme in das Bundesprogramm	**Bundesmittel (in Tausend Euro)** ggfs. davon Modellvorhaben ggfs. davon Zinsen		
			bis einschl. 2018	Programmjahr 2019	insgesamt
		laufende Maßnahmen			
1	Hamburg, Freie und Hansestadt / Hamburg, Freie und Hansestadt	Altona Altstadt Entwicklungsquartier (2007-2011, 2013) 189 ha S 2007	**4.452,000** 195,000	**609,000** 0,000	**5.061,000** 195,000
2	Hamburg, Freie und Hansestadt / Hamburg, Freie und Hansestadt	Neuwiedenthal/Rehrstieg (2014) 177 ha S 2014	**1.820,000**	**950,000**	**2.770,000**
3	Hamburg, Freie und Hansestadt / Hamburg, Freie und Hansestadt	Neuallermöhe (2014) 420 ha S 2014	**1.000,000**	**650,000**	**1.650,000**
4	Hamburg, Freie und Hansestadt / Hamburg, Freie und Hansestadt	Neugraben Zentrum Bahnhofsiedl./Petershofsiedl. Entwicklungsquartier (2008) 71 ha S 2008	**3.866,000** 130,000	**2.000,000** 0,000	**5.866,000** 130,000
5	Hamburg, Freie und Hansestadt / Hamburg, Freie und Hansestadt	Veddel Innerstädtisches Wohn- und Geschäftsgebiet Soziale Stadtteilentwicklung (2004-2010, 2012, 2017, 2019) 37 ha S 2004	**973,780** 380,000	**50,000** 0,000	**1.023,780** 380,000
6	Hamburg, Freie und Hansestadt / Hamburg, Freie und Hansestadt	Osdorfer Born / Lurup Wohnsiedlung aus den 60er Jahren Soziale Stadtteilentwicklung (2002-2010, 2013, 2015) 96 ha S 2002	**5.558,000**	**600,000**	**6.158,000**

Bundesprogramm zur Städtebauförderung (2019)

Programm: Soziale Stadt

Land: Hamburg

Lfd. Nr.	Gemeinde- Ortsteil Kreis	Bezeichnung der Maßnahme (Förderung in Programmjahren) Gebietsgröße (ha) Städtischer Bereich (S) Ländlicher Bereich (L) Aufnahme in das Bundesprogramm	**Bundesmittel (in Tausend Euro)** ggfs. davon Modellvorhaben ggfs. davon Zinsen		
			bis einschl. 2018	Programmjahr 2019	insgesamt
		laufende Maßnahmen			
7	Hamburg, Freie und Hansestadt / Hamburg, Freie und Hansestadt	Harburger Innenstadt / Eißendorf-Ost (2016) 216 ha S 2016	**328,000**	**500,000**	**828,000**
8	Hamburg, Freie und Hansestadt / Hamburg, Freie und Hansestadt	Steilshoop Entwicklungsquartier (2008-2012, 2017) 84 ha S 2008	**727,000**	**50,000**	**777,000**
9	Hamburg, Freie und Hansestadt / Hamburg, Freie und Hansestadt	Rahlstedt Ost (2018) 110 ha S 2018	**100,000**	**200,000**	**300,000**
10	Hamburg, Freie und Hansestadt / Hamburg, Freie und Hansestadt	Billstedt/Horn Entwicklungsraum Q I - Q IV (2000-2001, 2003-2006, 2009) 2.000 ha S 2006	**8.867,974** 80,000	**500,000** 0,000	**9.367,974** 80,000
	laufende Maßnahmen	**Gesamtförderung** davon Modellvorhaben	**27.692,754** 785,000	**6.109,000** 0,000	**33.801,754** 785,000

Bundesprogramm zur Städtebauförderung (2019)

Programm: Soziale Stadt

Land: Hamburg

Lfd. Nr.	Gemeinde- Ortsteil Kreis	Bezeichnung der Maßnahme (Förderung in Programmjahren) Gebietsgröße (ha) Städtischer Bereich (S) Ländlicher Bereich (L) Aufnahme in das Bundesprogramm	**Bundesmittel (in Tausend Euro)** ggfs. davon Modellvorhaben ggfs. davon Zinsen		
			bis einschl. 2018	Programmjahr 2019	insgesamt
		ruhende Maßnahmen			
1	Hamburg, Freie und Hansestadt / Hamburg, Freie und Hansestadt	Langenhorn/Essener Straße Entwicklungsquartier (2006, 2016) 70 ha S 2006	**1.954,000** 17,000	**0,000** 0,000	**1.954,000** 17,000
2	Hamburg, Freie und Hansestadt / Hamburg, Freie und Hansestadt	Lohbrügge-Ost Entwicklungsquartier (2008-2015) 188 ha S 2008	**4.233,000**	**0,000**	**4.233,000**
3	Hamburg, Freie und Hansestadt / Hamburg, Freie und Hansestadt	Barmbek-Süd Wohnsiedlung aus den 50er Jahren Soziale Stadtteilentwicklung (2002-2010) 25 ha S 2002	**1.539,000** 590,000	**0,000** 0,000	**1.539,000** 590,000
4	Hamburg, Freie und Hansestadt / Hamburg, Freie und Hansestadt	St. Georg Mitte Entwicklungsquartier (2007-2015) 51 ha S 2007	**3.424,000**	**0,000**	**3.424,000**
5	Hamburg, Freie und Hansestadt / Hamburg, Freie und Hansestadt	Hohenhorst Entwicklungsquartier (2006-2011, 2015-2016) 179 ha S 2006	**2.004,000**	**0,000**	**2.004,000**
6	Hamburg, Freie und Hansestadt / Hamburg, Freie und Hansestadt	Rothenburgsort Wohn- und Geschäftsgebiet aus den 60er Jahren Soziale Stadtteilentwicklung (2004-2006, 2008-2010) 40 ha S 2004	**1.321,000**	**0,000**	**1.321,000**

Bundesprogramm zur Städtebauförderung (2019)

Programm: Soziale Stadt

Land: Hamburg

Lfd. Nr.	Gemeinde- Ortsteil Kreis	Bezeichnung der Maßnahme (Förderung in Programmjahren) Gebietsgröße (ha) Städtischer Bereich (S) Ländlicher Bereich (L) Aufnahme in das Bundesprogramm	**Bundesmittel (in Tausend Euro)** ggfs. davon Modellvorhaben ggfs. davon Zinsen		
			bis einschl. 2018	Programmjahr 2019	insgesamt
		ruhende Maßnahmen			
	ruhende Maßnahmen	**Gesamtförderung**	**14.475,000**	**0,000**	**14.475,000**
		davon Modellvorhaben	607,000	0,000	607,000

Bundesprogramm zur Städtebauförderung (2019)

Programm: Soziale Stadt

Land: Hamburg

Lfd. Nr.	Gemeinde- Ortsteil Kreis	Bezeichnung der Maßnahme (Förderung in Programmjahren) Gebietsgröße (ha) Städtischer Bereich (S) Ländlicher Bereich (L) Aufnahme in das Bundesprogramm	**Bundesmittel (in Tausend Euro)** ggfs. davon Modellvorhaben ggfs. davon Zinsen		
			bis einschl. 2018	Programmjahr 2019	insgesamt
		abgerechnete Maßnahmen			
1	Hamburg, Freie und Hansestadt / Hamburg, Freie und Hansestadt	Lurup Wohnsiedlung aus den 70er Jahren Soziale Stadtteilentwicklung (1999-2001, 2003-2008) 140 ha S 1999	**1.943,020** 13,000	**0,000** 0,000	**1.943,020** 13,000
2	Hamburg, Freie und Hansestadt / Hamburg, Freie und Hansestadt	Großlohe Wohnsiedlung aus den 70er Jahren Soziale Stadtteilentwicklung (1999-2001, 2003-2006) 63 ha S 1999	**1.218,067**	**0,000**	**1.218,067**
3	Hamburg, Freie und Hansestadt / Hamburg, Freie und Hansestadt	Lohbrügge Nord Wohnsiedlung aus den 60er Jahren Soziale Stadtteilentwicklung (2002-2008) 83 ha S 2002	**1.469,000** 46,000	**0,000** 0,000	**1.469,000** 46,000
4	Hamburg, Freie und Hansestadt / Hamburg, Freie und Hansestadt	Heimfeld Nord Wohnsiedlung aus den 50er Jahren Soziale Stadtteilentwicklung (1999-2001, 2004) 57 ha S 1999	**641,292**	**0,000**	**641,292**
	abgerechnete Maßnahmen	**Gesamtförderung** davon Modellvorhaben	**5.271,379** 59,000	**0,000** 0,000	**5.271,379** 59,000

Bundesprogramm zur Städtebauförderung (2019)

Programmm: Soziale Stadt

Land: Hamburg

			Finanzhilfe des Bundes bis einschl. 2018 1000 Euro	Finanzhilfe des Bundes Programmjahr 2019 1000 Euro	Finanzhilfe des Bundes insgesamt 1000 Euro
- Zusammenstellung: L a u f e n d e Maßnahmen					
Sanierung Städtischer Bereich	Anzahl:	10	27.692,754	6.109,000	33.801,754
davon Maßnahmen mit Modellvorhaben/ für Modellvorhaben:		4	785,000	0,000	785,000
Sanierung Ländlicher Bereich	Anzahl:	0	0,000	0,000	0,000
laufende Maßnahmen	Anzahl:	10	27.692,754	6.109,000	33.801,754
davon Maßnahmen mit Modellvorhaben/ für Modellvorhaben:		4	785,000	0,000	785,000
- Zusammenstellung: R u h e n d e Maßnahmen					
Sanierung Städtischer Bereich	Anzahl:	6	14.475,000		14.475,000
davon Maßnahmen mit Modellvorhaben/ für Modellvorhaben:		2	607,000	0,000	607,000
Sanierung Ländlicher Bereich	Anzahl:	0	0,000	0,000	0,000
ruhende Maßnahmen	Anzahl:	6	14.475,000		14.475,000
davon Maßnahmen mit Modellvorhaben/ für Modellvorhaben:		2	607,000	0,000	607,000
- Zusammenstellung: A b g e r e c h n e t e Maßnahmen					
Sanierung Städtischer Bereich	Anzahl:	4	5.271,379	0,000	5.271,379
davon Maßnahmen mit Modellvorhaben/ für Modellvorhaben:		2	59,000	0,000	59,000
Sanierung Ländlicher Bereich	Anzahl:	0	0,000	0,000	0,000
abgerechnete Maßnahmen	Anzahl:	4	5.271,379	0,000	5.271,379
davon Maßnahmen mit Modellvorhaben/ für Modellvorhaben:		2	59,000	0,000	59,000
Summe: Hamburg	**Anzahl:**	**20**	**47.439,133**	**6.109,000**	**53.548,133**
davon Maßnahmen mit Modellvorhaben/ für Modellvorhaben:		8	1.451,000	0,000	1.451,000

Hessen

Bundesprogramm zur Städtebauförderung (2019)

Programm: Soziale Stadt

Land: Hessen

Lfd. Nr.	Gemeinde- Ortsteil Kreis	Bezeichnung der Maßnahme (Förderung in Programmjahren) Gebietsgröße (ha) Städtischer Bereich (S) Ländlicher Bereich (L) Aufnahme in das Bundesprogramm	**Bundesmittel (in Tausend Euro)** ggfs. davon Modellvorhaben ggfs. davon Zinsen		
			bis einschl. 2018	Programmjahr 2019	insgesamt
		laufende Maßnahmen			
1	Baunatal, Stadt / Kassel	Braunsberg (2015) 3,6 ha S 2015	**1.247,000**	**192,000**	**1.439,000**
2	Bebra, Stadt / Hersfeld-Rotenburg	Nordöstlicher Stadtkern und "Göttinger Bogen" (2018) 20 ha S 2018	**49,500**	**374,000**	**423,500**
3	Bürstadt, Stadt / Bergstraße	Stadtkern (2017) 84,8 ha S 2017	**1.303,000**	**698,500**	**2.001,500**
4	Darmstadt, Wissenschaftsstadt / Darmstadt, Wissenschaftsstadt	Pallaswiesen/Mornewegviertel (2014) 58,8 ha S 2014	**1.876,000**	**803,000**	**2.679,000**
5	Dietzenbach, Kreisstadt / Offenbach	Soziale Stadt Süd-Ost (2019) 39,8 ha S 2019	**0,000**	**94,500**	**94,500**
6	Frankfurt am Main, Stadt / Frankfurt am Main, Stadt	Ben Gurion Ring (2015) 27,55 ha S 2015	**1.100,000**	**72,000**	**1.172,000**
7	Frankfurt am Main, Stadt / Frankfurt am Main, Stadt	Sossenheim (2017) 159 ha S 2017	**270,500**	**209,500**	**480,000**
8	Frankfurt am Main, Stadt / Frankfurt am Main, Stadt	Nied (2016) 370 ha S 2016	**496,500**	**568,500**	**1.065,000**

Bundesprogramm zur Städtebauförderung (2019)

Programm: Soziale Stadt

Land: Hessen

Lfd. Nr.	Gemeinde- Ortsteil Kreis	Bezeichnung der Maßnahme (Förderung in Programmjahren) Gebietsgröße (ha) Städtischer Bereich (S) Ländlicher Bereich (L) Aufnahme in das Bundesprogramm	**Bundesmittel (in Tausend Euro)** ggfs. davon Modellvorhaben ggfs. davon Zinsen		
			bis einschl. 2018	Programmjahr 2019	insgesamt
		laufende Maßnahmen			
9	Fulda, Stadt / Fulda	Ostend/Ziehers Süd (2014) 120 ha S 2014	**2.427,500**	**698,500**	**3.126,000**
10	Fulda, Stadt / Fulda	Soziale Stadt Nordend (2019) 135 ha S 2019	**0,000**	**108,500**	**108,500**
11	Gemünden (Wohra), Stadt / Waldeck-Frankenberg	Innenstadt (2007-2016, 2019) 41 ha S 2007	**1.679,500** 60,500	**262,000** 0,000	**1.941,500** 60,500
12	Gießen, Universitätsstadt / Gießen	Nördliche Weststadt (2015) 41 ha S 2015	**1.976,000**	**942,500**	**2.918,500**
13	Gießen, Universitätsstadt / Gießen	Flussstraßenviertel (2013) 15 ha S 2013	**622,500**	**97,500**	**720,000**
14	Gießen, Universitätsstadt / Gießen	Eulenkopf (2017) 10 ha S 2017	**165,000**	**37,500**	**202,500**
15	Hanau, Brüder-Grimm-Stadt / Main-Kinzig-Kreis	Hafentor (2018) 13 ha S 2018	**252,000**	**544,500**	**796,500**
16	Hanau, Brüder-Grimm-Stadt / Main-Kinzig-Kreis	Freigerichtsviertel (2014) 33 ha S 2014	**2.131,000**	**977,500**	**3.108,500**

Bundesprogramm zur Städtebauförderung (2019)

Programm: Soziale Stadt

Land: Hessen

Lfd. Nr.	Gemeinde- Ortsteil Kreis	Bezeichnung der Maßnahme (Förderung in Programmjahren) Gebietsgröße (ha) Städtischer Bereich (S) Ländlicher Bereich (L) Aufnahme in das Bundesprogramm	**Bundesmittel (in Tausend Euro)** ggfs. davon Modellvorhaben ggfs. davon Zinsen		
			bis einschl. 2018	Programmjahr 2019	insgesamt
		laufende Maßnahmen			
17	Hünfeld, Konrad-Zuse-Stadt / Fulda	Nord- und Ostend (2016) 79 ha L 2016	**981,000**	**227,000**	**1.208,000**
18	Kassel, documenta-Stadt / Kassel, documenta-Stadt	Forstfeld und Waldau (2016) 128 ha S 2016	**820,000**	**348,500**	**1.168,500**
19	Kassel, documenta-Stadt / Kassel, documenta-Stadt	Wesertor (2007) 95 ha S 2007	**3.632,000** 482,500	**557,500** 0,000	**4.189,500** 482,500
20	Kelsterbach, Stadt / Groß-Gerau	Auf der Mainhöhe (2014) 17,55 ha S 2014	**1.743,500**	**538,500**	**2.282,000**
21	Limburg a.d. Lahn, Kreisstadt / Limburg-Weilburg	Südstadt (2017) 19 ha S 2017	**427,500**	**27,500**	**455,000**
22	Marburg, Universitätsstadt / Marburg-Biedenkopf	Ockerswald/Stadtwald (2014) 153 ha S 2014	**2.107,000**	**108,000**	**2.215,000**
23	Marburg, Universitätsstadt / Marburg-Biedenkopf	Waldtal (2014) 42,01 ha S 2014	**915,500**	**718,000**	**1.633,500**
24	Mörfelden-Walldorf, Stadt / Groß-Gerau	Nordwest (2018) 49 ha S 2018	**61,500**	**269,500**	**331,000**

Bundesprogramm zur Städtebauförderung (2019)

Programm: Soziale Stadt

Land: Hessen

Lfd. Nr.	Gemeinde- Ortsteil Kreis	Bezeichnung der Maßnahme (Förderung in Programmjahren) Gebietsgröße (ha) Städtischer Bereich (S) Ländlicher Bereich (L) Aufnahme in das Bundesprogramm	**Bundesmittel (in Tausend Euro)** ggfs. davon Modellvorhaben ggfs. davon Zinsen		
			bis einschl. 2018	Programmjahr 2019	insgesamt
		laufende Maßnahmen			
25	Neustadt (Hessen), Stadt / Marburg-Biedenkopf	Stadtkern (2015) 45 ha S 2015	**2.129,500**	**262,000**	**2.391,500**
26	Offenbach am Main, Stadt / Offenbach am Main, Stadt	Nordend (2017) 65 ha S 2017	**1.422,000**	**1.485,000**	**2.907,000**
27	Offenbach am Main, Stadt / Offenbach am Main, Stadt	Südliche Innenstadt (2013) 50 ha S 2013	**2.907,500**	**79,000**	**2.986,500**
28	Stadtallendorf, Stadt / Marburg-Biedenkopf	Inseln in der Stadt II (2016) 275 ha L 2016	**673,000**	**302,000**	**975,000**
29	Steinbach (Taunus), Stadt / Hochtaunuskreis	Östliches Stadtgebiet und Innenstadt (2013) 25 ha S 2013	**1.728,686**	**583,500**	**2.312,186**
30	Wetzlar, Stadt / Lahn-Dill-Kreis	Dahlheim/Altenberger Straße (2015) 195 ha S 2015	**3.126,500**	**5,000**	**3.131,500**
31	Wiesbaden, Landeshauptstadt / Wiesbaden, Landeshauptstadt	Schelmengraben (2012) 29,2 ha S 2012	**4.233,737**	**250,000**	**4.483,737**
32	Wiesbaden, Landeshauptstadt / Wiesbaden, Landeshauptstadt	Gräselberg (2015) 70 ha S 2015	**1.119,500**	**1.134,500**	**2.254,000**

Bundesprogramm zur Städtebauförderung (2019)

Programm: Soziale Stadt

Land: Hessen

Lfd. Nr.	Gemeinde- Ortsteil Kreis	Bezeichnung der Maßnahme (Förderung in Programmjahren) Gebietsgröße (ha) Städtischer Bereich (S) Ländlicher Bereich (L) Aufnahme in das Bundesprogramm	**Bundesmittel (in Tausend Euro)** ggfs. davon Modellvorhaben ggfs. davon Zinsen		
			bis einschl. 2018	Programmjahr 2019	insgesamt
		laufende Maßnahmen			
33	Wiesbaden, Landeshauptstadt / Wiesbaden, Landeshauptstadt	Biebrich-Mitte (2017) 126,2 ha S 2017	**306,500**	**194,500**	**501,000**
34	Wiesbaden, Landeshauptstadt / Wiesbaden, Landeshauptstadt	Westend (1999-2009, 2016) 28 ha S 1999	**3.806,931** 220,000	**398,500** 0,000	**4.205,431** 220,000
	laufende Maßnahmen	**Gesamtförderung** davon Modellvorhaben	**47.737,854** 763,000	**14.169,000** 0,000	**61.906,854** 763,000

Bundesprogramm zur Städtebauförderung (2019)

Programm: Soziale Stadt

Land: Hessen

Lfd. Nr.	Gemeinde- Ortsteil Kreis	Bezeichnung der Maßnahme (Förderung in Programmjahren) Gebietsgröße (ha) Städtischer Bereich (S) Ländlicher Bereich (L) Aufnahme in das Bundesprogramm	**Bundesmittel (in Tausend Euro)** ggfs. davon Modellvorhaben ggfs. davon Zinsen		
			bis einschl. 2018	Programmjahr 2019	insgesamt
		ruhende Maßnahmen			
1	Aßlar, Stadt / Lahn-Dill-Kreis	Ziegelei/Backhausplatz (2005-2014) 10,1 ha S 2005	**1.072,500** 72,500	**0,000** 0,000	**1.072,500** 72,500
2	Bischofsheim / Groß-Gerau	Am alten Gerauer Weg (2004-2015) 10 ha S 2004	**3.156,690** 117,000	**0,000** 0,000	**3.156,690** 117,000
3	Butzbach, Friedrich-Ludwig-Weidig-Stadt / Wetteraukreis	Degerfeld (2009-2018) 40 ha S 2009	**2.325,500**	**0,000**	**2.325,500**
4	Darmstadt, Wissenschaftsstadt / Darmstadt, Wissenschaftsstadt	Eberstadt-Süd (1999-2009) 10 ha S 1999	**2.527,680** 165,500	**0,000** 0,000	**2.527,680** 165,500
5	Darmstadt, Wissenschaftsstadt / Darmstadt, Wissenschaftsstadt	Kranichstein (2000-2014) 63,5 ha S 2000	**2.882,492** 95,000	**0,000** 0,000	**2.882,492** 95,000
6	Dietzenbach, Kreisstadt / Offenbach	Östliches Spessartviertel (1999-2009) 10 ha S 1999	**1.630,793** 51,000	**0,000** 0,000	**1.630,793** 51,000
7	Dreieich, Stadt / Offenbach	Hirschsprung/Breitensee (2007-2016) 46 ha S 2007	**820,000**	**0,000**	**820,000**
8	Erlensee, Stadt / Main-Kinzig-Kreis	Rückingen (1999-2001, 2006-2008) 25 ha S 1999	**983,259** 93,000	**0,000** 0,000	**983,259** 93,000

Bundesprogramm zur Städtebauförderung (2019)

Programm: Soziale Stadt

Land: Hessen

Lfd. Nr.	Gemeinde- Ortsteil Kreis	Bezeichnung der Maßnahme (Förderung in Programmjahren) Gebietsgröße (ha) Städtischer Bereich (S) Ländlicher Bereich (L) Aufnahme in das Bundesprogramm	**Bundesmittel (in Tausend Euro)** ggfs. davon Modellvorhaben ggfs. davon Zinsen		
			bis einschl. 2018	Programmjahr 2019	insgesamt
		ruhende Maßnahmen			
9	Frankfurt am Main, Stadt / Frankfurt am Main, Stadt	Unterliederbach (1999, 2004-2009) 36 ha S 1999	**2.024,046** 322,000	**0,000** 0,000	**2.024,046** 322,000
10	Frankfurt am Main, Stadt / Frankfurt am Main, Stadt	Gallusviertel (2001-2012) 284 ha S 2001	**3.073,478** 647,000	**0,000** 0,000	**3.073,478** 647,000
11	Fulda, Stadt / Fulda	Aschenberg (1999) 27,5 ha S 1999	**1.973,655** 151,000	**0,000** 0,000	**1.973,655** 151,000
12	Gießen, Universitätsstadt / Gießen	Nordstadt (1999-2009) 81 ha S 1999	**2.796,138** 95,500	**0,000** 0,000	**2.796,138** 95,500
13	Groß-Zimmern / Darmstadt-Dieburg	Ortskern (2007-2018) 118,5 ha L 2007	**2.934,706**	**0,000**	**2.934,706**
14	Hanau, Brüder-Grimm-Stadt / Main-Kinzig-Kreis	Südliche Innenstadt (2001-2013, 2016) 35 ha S 2001	**3.161,109** 10,000	**0,000** 0,000	**3.161,109** 10,000
15	Hattersheim am Main, Stadt / Main-Taunus-Kreis	Südring (1999-2009) 10 ha S 1999	**1.821,614** 9,000	**0,000** 0,000	**1.821,614** 9,000
16	Hofheim am Taunus, Kreisstadt / Main-Taunus-Kreis	Nord (2007-2016) 41 ha S 2007	**1.550,000** 56,000	**0,000** 0,000	**1.550,000** 56,000

Bundesprogramm zur Städtebauförderung (2019)

Programm: Soziale Stadt

Land: Hessen

Lfd. Nr.	Gemeinde- Ortsteil Kreis	Bezeichnung der Maßnahme (Förderung in Programmjahren) Gebietsgröße (ha) Städtischer Bereich (S) Ländlicher Bereich (L) Aufnahme in das Bundesprogramm	**Bundesmittel (in Tausend Euro)** ggfs. davon Modellvorhaben ggfs. davon Zinsen		
			bis einschl. 2018	Programmjahr 2019	insgesamt
		ruhende Maßnahmen			
17	Homberg (Efze), Reformationsstadt, Kreisstadt / Schwalm-Eder-Kreis	Bahnhofsviertel/Efzeauen (2004-2014) 75 ha S 2004	**1.183,000** 171,000	**0,000** 0,000	**1.183,000** 171,000
18	Hünfeld, Konrad-Zuse-Stadt / Fulda	Tiergartenviertel (2002-2014) 52,6 ha L 2002	**1.377,500**	**0,000**	**1.377,500**
19	Kassel, documenta-Stadt / Kassel, documenta-Stadt	Oberzwehren (2001-2003) 105 ha S 2001	**546,239**	**0,000**	**546,239**
20	Kassel, documenta-Stadt / Kassel, documenta-Stadt	Nordstadt (1999-2008) 36 ha S 1999	**2.963,209** 641,000	**0,000** 0,000	**2.963,209** 641,000
21	Kassel, documenta-Stadt / Kassel, documenta-Stadt	Rothenditmold (2010-2018) 209 ha S 2010	**2.459,500**	**0,000**	**2.459,500**
22	Langen (Hessen), Stadt / Offenbach	Nord (2001-2011) 83 ha S 2001	**1.909,563** 52,000	**0,000** 0,000	**1.909,563** 52,000
23	Lollar, Stadt / Gießen	Kernstadt (2002-2014) 76 ha L 2002	**1.901,000** 274,000	**0,000** 0,000	**1.901,000** 274,000
24	Maintal, Stadt / Main-Kinzig-Kreis	Dörnigheim/Bischofsheim (1999/2000-2012) 65 ha S 1999	**2.476,668** 207,000	**0,000** 0,000	**2.476,668** 207,000

Bundesprogramm zur Städtebauförderung (2019)

Programm: Soziale Stadt

Land: Hessen

Lfd. Nr.	Gemeinde- Ortsteil Kreis	Bezeichnung der Maßnahme (Förderung in Programmjahren) Gebietsgröße (ha) Städtischer Bereich (S) Ländlicher Bereich (L) Aufnahme in das Bundesprogramm	**Bundesmittel (in Tausend Euro)** ggfs. davon Modellvorhaben ggfs. davon Zinsen		
			bis einschl. 2018	Programmjahr 2019	insgesamt
		ruhende Maßnahmen			
25	Marburg, Universitätsstadt / Marburg-Biedenkopf	Richtsberg (1999-2010) 31 ha S 1999	**1.908,006** 365,500	**0,000** 0,000	**1.908,006** 365,500
26	Neu-Isenburg, Stadt / Offenbach	Westend (2005-2016) 57,8 ha S 2005	**2.977,837** 204,000	**0,000** 0,000	**2.977,837** 204,000
27	Offenbach am Main, Stadt / Offenbach am Main, Stadt	Östliche Innenstadt (1999-2009, 2014) 73 ha S 1999	**3.879,328** 152,500	**0,000** 0,000	**3.879,328** 152,500
28	Raunheim, Stadt / Groß-Gerau	Ringstraße (2001-2014) 58,8 ha S 2001	**3.075,657** 108,500	**0,000** 0,000	**3.075,657** 108,500
29	Schwalmstadt, Stadt / Schwalm-Eder-Kreis	Siedlung Trutzhain (2002-2013) 14,7 ha L 2002	**672,500**	**0,000**	**672,500**
30	Seligenstadt, Stadt / Offenbach	Seligenstadt-Nord (2000-2009) 18 ha S 2000	**833,102** 50,500	**0,000** 0,000	**833,102** 50,500
31	Spangenberg, Liebenbachstadt / Schwalm-Eder-Kreis	Stadtkern (2002-2005, 2007-2013, 2017) 55,1 ha L 2002	**1.251,700** 277,500	**0,000** 0,000	**1.251,700** 277,500
32	Stadtallendorf, Stadt / Marburg-Biedenkopf	Inseln in der Stadt Stadtallendorf-Süd/ (2000-2013) 128 ha L 2000	**1.819,011** 43,500	**0,000** 0,000	**1.819,011** 43,500

Bundesprogramm zur Städtebauförderung (2019)

Programm: Soziale Stadt

Land: Hessen

Lfd. Nr.	Gemeinde- Ortsteil Kreis	Bezeichnung der Maßnahme (Förderung in Programmjahren) Gebietsgröße (ha) Städtischer Bereich (S) Ländlicher Bereich (L) Aufnahme in das Bundesprogramm	**Bundesmittel (in Tausend Euro)** ggfs. davon Modellvorhaben ggfs. davon Zinsen		
			bis einschl. 2018	Programmjahr 2019	insgesamt
		ruhende Maßnahmen			
33	Wetzlar, Stadt / Lahn-Dill-Kreis	Silhöfer Aue/Westend (1999-2009) 98 ha S 1999	**3.063,805** 254,500	**0,000** 0,000	**3.063,805** 254,500
34	Wetzlar, Stadt / Lahn-Dill-Kreis	Niedergirmes (2004-2014) 67,3 ha S 2004	**3.321,728** 293,500	**0,000** 0,000	**3.321,728** 293,500
35	Wiesbaden, Landeshauptstadt / Wiesbaden, Landeshauptstadt	Biebrich - Süd-Ost (2000-2012) 40 ha S 2000	**3.939,932** 360,500	**0,000** 0,000	**3.939,932** 360,500
	ruhende Maßnahmen	**Gesamtförderung** davon Modellvorhaben	**76.292,945** 5.340,000	**0,000** 0,000	**76.292,945** 5.340,000

Bundesprogramm zur Städtebauförderung (2019)

Programm: Soziale Stadt

Land: Hessen

Lfd. Nr.	Gemeinde- Ortsteil Kreis	Bezeichnung der Maßnahme (Förderung in Programmjahren) Gebietsgröße (ha) Städtischer Bereich (S) Ländlicher Bereich (L) Aufnahme in das Bundesprogramm	**Bundesmittel (in Tausend Euro)** ggfs. davon Modellvorhaben ggfs. davon Zinsen		
			bis einschl. 2018	Programmjahr 2019	insgesamt
		abgerechnete Maßnahmen			
1	Eschwege, Kreisstadt / Werra-Meißner-Kreis	Heuberg (1999-2009) 47 ha S 1999	**1.507,906** 157,000	**0,000** 0,000	**1.507,906** 157,000
2	Hanau, Brüder-Grimm-Stadt / Main-Kinzig-Kreis	Lamboy (1999-2008) 12,6 ha S 1999	**1.310,529** 16,000	**0,000** 0,000	**1.310,529** 16,000
3	Rüsselsheim am Main, Stadt / Groß-Gerau	Dicker Busch II (1999-2009) 73 ha S 1999	**2.021,269** 170,500	**0,000** 0,000	**2.021,269** 170,500
	abgerechnete Maßnahmen	**Gesamtförderung** davon Modellvorhaben	**4.839,704** 343,500	**0,000** 0,000	**4.839,704** 343,500

Bundesprogramm zur Städtebauförderung (2019)

Programmm: Soziale Stadt

Land: Hessen

			Finanzhilfe des Bundes bis einschl. 2018 1000 Euro	Finanzhilfe des Bundes Programmjahr 2019 1000 Euro	Finanzhilfe des Bundes insgesamt 1000 Euro
- Zusammenstellung: L a u f e n d e Maßnahmen					
Sanierung Städtischer Bereich	Anzahl:	32	46.083,854	13.640,000	59.723,854
davon Maßnahmen mit Modellvorhaben/ für Modellvorhaben:		3	763,000	0,000	763,000
Sanierung Ländlicher Bereich	Anzahl:	2	1.654,000	529,000	2.183,000
laufende Maßnahmen	Anzahl:	34	47.737,854	14.169,000	61.906,854
davon Maßnahmen mit Modellvorhaben/ für Modellvorhaben:		3	763,000	0,000	763,000
- Zusammenstellung: R u h e n d e Maßnahmen					
Sanierung Städtischer Bereich	Anzahl:	29	66.336,528	0,000	66.336,528
davon Maßnahmen mit Modellvorhaben/ für Modellvorhaben:		25	4.745,000	0,000	4.745,000
Sanierung Ländlicher Bereich	Anzahl:	6	9.956,417	0,000	9.956,417
davon Maßnahmen mit Modellvorhaben/ für Modellvorhaben:		3	595,000	0,000	595,000
ruhende Maßnahmen	Anzahl:	35	76.292,945		76.292,945
davon Maßnahmen mit Modellvorhaben/ für Modellvorhaben:		28	5.340,000	0,000	5.340,000
- Zusammenstellung: A b g e r e c h n e t e Maßnahmen					
Sanierung Städtischer Bereich	Anzahl:	3	4.839,704	0,000	4.839,704
davon Maßnahmen mit Modellvorhaben/ für Modellvorhaben:		3	343,500	0,000	343,500
Sanierung Ländlicher Bereich	Anzahl:	0	0,000	0,000	0,000
abgerechnete Maßnahmen	Anzahl:	3	4.839,704	0,000	4.839,704
davon Maßnahmen mit Modellvorhaben/ für Modellvorhaben:		3	343,500	0,000	343,500
Summe: Hessen	**Anzahl:**	**72**	**128.870,503**	**14.169,000**	**143.039,503**
davon Maßnahmen mit Modellvorhaben/ für Modellvorhaben:		34	6.446,500	0,000	6.446,500

Mecklenburg-Vorpommern

Bundesprogramm zur Städtebauförderung (2019)

Programm: Soziale Stadt

Land: Mecklenburg-Vorpommern

Lfd. Nr.	Gemeinde- Ortsteil Kreis	Bezeichnung der Maßnahme (Förderung in Programmjahren) Gebietsgröße (ha) Städtischer Bereich (S) Ländlicher Bereich (L) Aufnahme in das Bundesprogramm	**Bundesmittel (in Tausend Euro)** ggfs. davon Modellvorhaben ggfs. davon Zinsen		
			bis einschl. 2018	Programmjahr 2019	insgesamt
		laufende Maßnahmen			
1	Greifswald, Hansestadt / Vorpommern-Greifswald	Schönwalde II (2004-2012, 2014) 88 ha S 2004	**3.491,502** 256,283	**66,000** 0,000	**3.557,502** 256,283
2	Neubrandenburg, Stadt / Mecklenburgische Seenplatte	Nordstadt-Ihlenfelder Straße (2000-2005, 2007) 260 ha S 2000	**6.031,547** 471,840	**700,000** 0,000	**6.731,547** 471,840
3	Rostock, Hansestadt / Rostock	Dierkow Fördergebiet (2006) 170 ha S 2006	**4.367,000** 140,000	**729,000** 0,000	**5.096,000** 140,000
4	Rostock, Hansestadt / Rostock	Lichtenhagen (20019 210 ha S 2019	**0,000**	**383,000**	**383,000**
5	Rostock, Hansestadt / Rostock	Toitenwinkel Fördergebiet (2006) 108 ha S 2006	**2.977,000**	**651,000**	**3.628,000**
6	Schwerin, Landeshauptstadt / Schwerin	Lankow (2018) 140 ha S 2018	**100,000**	**225,000**	**325,000**
7	Schwerin, Landeshauptstadt / Schwerin	Neu Zippendorf Mueßer Holz (1999-2005, 2007-2016, 2018) 188 ha S 1999	**3.849,675** 487,599	**770,000** 0,000	**4.619,675** 487,599

Bundesprogramm zur Städtebauförderung (2019)

Programm: Soziale Stadt

Land: Mecklenburg-Vorpommern

Lfd. Nr.	Gemeinde- Ortsteil Kreis	Bezeichnung der Maßnahme (Förderung in Programmjahren) Gebietsgröße (ha) Städtischer Bereich (S) Ländlicher Bereich (L) Aufnahme in das Bundesprogramm	**Bundesmittel (in Tausend Euro)** ggfs. davon Modellvorhaben ggfs. davon Zinsen		
			bis einschl. 2018	Programmjahr 2019	insgesamt
		laufende Maßnahmen			
8	Stralsund, Hansestadt / Vorpommern-Rügen	Altstadtinsel (2007) 41,7 ha S 2007	**3.428,999** 146,660	**70,000** 0,000	**3.498,999** 146,660
9	Stralsund, Hansestadt / Vorpommern-Rügen	Knieper West (2018) 152 ha S 2018	**150,000** 146,660	**70,000** 0,000	**220,000** 146,660
	laufende Maßnahmen	**Gesamtförderung** davon Modellvorhaben	**24.395,723** 1.649,042	**3.664,000** 0,000	**28.059,723** 1.649,042

Bundesprogramm zur Städtebauförderung (2019)

Programm: Soziale Stadt

Land: Mecklenburg-Vorpommern

Lfd. Nr.	Gemeinde- Ortsteil Kreis	Bezeichnung der Maßnahme (Förderung in Programmjahren) Gebietsgröße (ha) Städtischer Bereich (S) Ländlicher Bereich (L) Aufnahme in das Bundesprogramm	**Bundesmittel (in Tausend Euro)** ggfs. davon Modellvorhaben ggfs. davon Zinsen		
			bis einschl. 2018	Programmjahr 2019	insgesamt
		ruhende Maßnahmen			
1	Greifswald, Hansestadt / Vorpommern-Greifswald	Innenstadt/Fleischervorstadt (1999-2011, 2015, 2018) 37 ha S 1999	**4.086,110** 141,811	**0,000** 0,000	**4.086,110** 141,811
2	Neubrandenburg, Stadt / Mecklenburgische Seenplatte	Altstadt (1999) 68,23 ha S 1999	**173,839**	**0,000**	**173,839**
3	Rostock, Hansestadt / Rostock	Groß Klein Fördergebiet (1999-2010) 130 ha S 1999	**2.941,093** 116,000	**0,000** 0,000	**2.941,093** 116,000
4	Rostock, Hansestadt / Rostock	Schmarl Fördergebiet (2001-2013, 2015-2017) 89,5 ha S 2001	**4.469,677**	**0,000**	**4.469,677**
5	Schwerin, Landeshauptstadt / Schwerin	Feldstadt (1999-2005) 32,45 ha S 1999	**480,323**	**0,000**	**480,323**
6	Stralsund, Hansestadt / Vorpommern-Rügen	Grünhufe Fördergebiet (1999-2012, 2014-2015) 70,4 ha S 1999	**4.510,102** 254,382	**0,000** 0,000	**4.510,102** 254,382
7	Wismar, Hansestadt / Nordwestmecklenburg	Altstadt (1999-2016) 68 ha S 1999	**2.396,858** 150,000	**0,000** 0,000	**2.396,858** 150,000
	ruhende Maßnahmen	**Gesamtförderung** davon Modellvorhaben	**19.058,002** 662,193	**0,000** 0,000	**19.058,002** 662,193

Bundesprogramm zur Städtebauförderung (2019)

Programmm: Soziale Stadt

Land: Mecklenburg-Vorpommern

			Finanzhilfe des Bundes bis einschl. 2018 1000 Euro	Finanzhilfe des Bundes Programmjahr 2019 1000 Euro	Finanzhilfe des Bundes insgesamt 1000 Euro
- Zusammenstellung: L a u f e n d e Maßnahmen					
Sanierung Städtischer Bereich	Anzahl:	9	24.395,723	3.664,000	28.059,723
davon Maßnahmen mit Modellvorhaben/ für Modellvorhaben:		6	1.649,042	0,000	1.649,042
Sanierung Ländlicher Bereich	Anzahl:	0	0,000	0,000	0,000
laufende Maßnahmen	Anzahl:	9	24.395,723	3.664,000	28.059,723
davon Maßnahmen mit Modellvorhaben/ für Modellvorhaben:		6	1.649,042	0,000	1.649,042
- Zusammenstellung: R u h e n d e Maßnahmen					
Sanierung Städtischer Bereich	Anzahl:	7	19.058,002	0,000	19.058,002
davon Maßnahmen mit Modellvorhaben/ für Modellvorhaben:		4	662,193	0,000	662,193
Sanierung Ländlicher Bereich	Anzahl:	0	0,000	0,000	0,000
ruhende Maßnahmen	Anzahl:	7	19.058,002	0,000	19.058,002
davon Maßnahmen mit Modellvorhaben/ für Modellvorhaben:		4	662,193	0,000	662,193
Summe: Mecklenburg-Vorpommern	**Anzahl:**	**16**	**43.453,725**	**3.664,000**	**47.117,725**
davon Maßnahmen mit Modellvorhaben/ für Modellvorhaben:		10	2.311,235	0,000	2.311,235

Niedersachsen

Bundesprogramm zur Städtebauförderung (2019)

Programm: Soziale Stadt

Land: Niedersachsen

Lfd. Nr.	Gemeinde- Ortsteil Kreis	Bezeichnung der Maßnahme (Förderung in Programmjahren) Gebietsgröße (ha) Städtischer Bereich (S) Ländlicher Bereich (L) Aufnahme in das Bundesprogramm	**Bundesmittel (in Tausend Euro)** ggfs. davon Modellvorhaben ggfs. davon Zinsen		
			bis einschl. 2018	Programmjahr 2019	insgesamt
		laufende Maßnahmen			
1	Barsinghausen, Stadt / Region Hannover	Goethestraße/Bahlsen (2009, 2011-2015, 2017) 58 ha S 2009	**2.521,000**	**350,000**	**2.871,000**
2	Braunschweig, Stadt / Braunschweig, Stadt	Westl. Ringgebiet (2001-2002, 2004, 2006) 222 ha S 2001	**8.185,906** 321,614	**416,000** 0,000	**8.601,906** 321,614
3	Braunschweig, Stadt / Braunschweig, Stadt	Donauviertel (2016) 54,4 ha S 2016	**2.240,000**	**570,000**	**2.810,000**
4	Cuxhaven, Stadt / Cuxhaven	Süderwisch (2016) 28,9 ha S 2016	**1.110,000**	**416,000**	**1.526,000**
5	Delmenhorst, Stadt / Delmenhorst, Stadt	Wollepark (2000-2003, 2009-2012, 2014) 23,14 ha S 2000	**4.257,430**	**188,750**	**4.446,180**
6	Diepholz, Stadt / Diepholz	Willenberg/Lüderstraße (2008) 26 ha S 2008	**1.500,000**	**150,000**	**1.650,000**
7	Emden, Stadt / Emden, Stadt	Port Arthur/Transvaal (2015) 147,7 ha S 2015	**1.778,000**	**206,500**	**1.984,500**
8	Garbsen, Stadt / Region Hannover	Berenbostel - Kronsberg (2014) 23,1 ha S 2014	**1.208,500**	**564,000**	**1.772,500**

Bundesprogramm zur Städtebauförderung (2019)

Programm: Soziale Stadt

Land: Niedersachsen

Lfd. Nr.	Gemeinde- Ortsteil Kreis	Bezeichnung der Maßnahme (Förderung in Programmjahren) Gebietsgröße (ha) Städtischer Bereich (S) Ländlicher Bereich (L) Aufnahme in das Bundesprogramm	**Bundesmittel (in Tausend Euro)** ggfs. davon Modellvorhaben ggfs. davon Zinsen		
			bis einschl. 2018	Programmjahr 2019	insgesamt
		laufende Maßnahmen			
9	Garbsen, Stadt / Region Hannover	Auf der Horst (2006-2009, 2011-2016, 2018) 45 ha S 2006	**1.775,000**	**350,000**	**2.125,000**
10	Goslar, Stadt / Goslar	Jürgenohl (2017) 109,5 ha S 2017	**1.140,000**	**433,750**	**1.573,750**
11	Göttingen, Stadt / Göttingen	Westl. Maschmühlenweg (2009) 30 ha S 2009	**3.803,191**	**160,000**	**3.963,191**
12	Göttingen, Stadt / Göttingen	Nördliche Innenstadt (2018) 13,5 ha S 2018	**71,500**	**201,500**	**273,000**
13	Göttingen, Stadt / Göttingen	Grüne Mitte Ebertal (2019) 17 ha S 2019	**0,000**	**66,500**	**66,500**
14	Großenkneten / Oldenburg	Wildeshauser Straße (2018) 62 ha S 2018	**700,000**	**650,000**	**1.350,000**
15	Hannover, Landeshauptstadt / Region Hannover	Mühlenberg (2014) 56,5 ha S 2014	**1.420,150**	**231,500**	**1.651,650**
16	Hannover, Landeshauptstadt / Region Hannover	Oberricklingen Nordost (2017) 38 ha S 2017	**382,650**	**90,000**	**472,650**

Bundesprogramm zur Städtebauförderung (2019)

Programm: Soziale Stadt

Land: Niedersachsen

Lfd. Nr.	Gemeinde- Ortsteil Kreis	Bezeichnung der Maßnahme (Förderung in Programmjahren) Gebietsgröße (ha) Städtischer Bereich (S) Ländlicher Bereich (L) Aufnahme in das Bundesprogramm	**Bundesmittel (in Tausend Euro)** ggfs. davon Modellvorhaben ggfs. davon Zinsen		
			bis einschl. 2018	Programmjahr 2019	insgesamt
		laufende Maßnahmen			
17	Hannover, Landeshauptstadt / Region Hannover	Sahkamp Mitte (2009) 38,9 ha S 2009	**3.634,150**	**680,000**	**4.314,150**
18	Hannover, Landeshauptstadt / Region Hannover	Hainholz (2001-2004, 2006) 48,63 ha S 2001	**4.750,184** 355,000 19,805	**150,000** 0,000	**4.900,184** 355,000
19	Hildesheim, Stadt / Hildesheim	Nördliche Nordstadt (2016) 27 ha S 2016	**300,000**	**400,000**	**700,000**
20	Hildesheim, Stadt / Hildesheim	Stadtfeld (2016) 18 ha S 2016	**390,000**	**300,000**	**690,000**
21	Laatzen, Stadt / Region Hannover	"Mitte wird top" (2004, 2006) 57,7 ha S 2004	**4.487,873** 39,373	**120,000** 0,000	**4.607,873** 39,373
22	Langenhagen, Stadt / Region Hannover	Wiesenau (2015) 43,8 ha S 2015	**1.396,000**	**290,000**	**1.686,000**
23	Leer (Ostfriesland), Stadt / Leer	Weststadt (2016) 55,2 ha S 2016	**2.400,000**	**700,000**	**3.100,000**
24	Lemwerder / Wesermarsch	Eschhofsiedlung (2015) 14,81 ha L 2015	**1.133,000**	**400,000**	**1.533,000**

Bundesprogramm zur Städtebauförderung (2019)

Programm: Soziale Stadt

Land: Niedersachsen

Lfd. Nr.	Gemeinde- Ortsteil Kreis	Bezeichnung der Maßnahme (Förderung in Programmjahren) Gebietsgröße (ha) Städtischer Bereich (S) Ländlicher Bereich (L) Aufnahme in das Bundesprogramm	**Bundesmittel (in Tausend Euro)** ggfs. davon Modellvorhaben ggfs. davon Zinsen		
			bis einschl. 2018	Programmjahr 2019	insgesamt
		laufende Maßnahmen			
25	Lüneburg, Hansestadt / Lüneburg	Am weißen Turm (2015) 8,6 ha S 2015	**713,000**	**150,000**	**863,000**
26	Lüneburg, Hansestadt / Lüneburg	Kaltenmoor (1999-2002, 2004, 2006) 42,64 ha S 1999	**4.642,798** 9,360	**250,000**	**4.892,798**
27	Nienburg (Weser), Stadt / Nienburg (Weser)	Nordertor (2014) 50,6 ha S 2014	**1.900,000**	**360,000**	**2.260,000**
28	Oldenburg (Oldenburg), Stadt / Oldenburg (Oldenburg), Stadt	Käthe-Kollwitz-Straße (2016) 42,4 ha S 2016	**493,000**	**867,500**	**1.360,500**
29	Osnabrück, Stadt / Osnabrück, Stadt	Schinkel (2018) 89,29 ha S 2018	**333,000**	**500,000**	**833,000**
30	Peine, Stadt / Peine	Südstadt (2003-2004, 2006) 34 ha S 2003	**5.418,400** 118,400	**450,000** 0,000	**5.868,400** 118,400
31	Quakenbrück, Stadt / Osnabrück	Neustadt (2003-2004, 2006) 27,5 ha S 2003	**3.485,500**	**240,000**	**3.725,500**
32	Rehburg-Loccum, Stadt / Nienburg (Weser)	Ortsteil Bad Rehburg (2000-2004, 2012) 25 ha L 2000	**3.207,584**	**50,000**	**3.257,584**

Bundesprogramm zur Städtebauförderung (2019)

Programm: Soziale Stadt

Land: Niedersachsen

Lfd. Nr.	Gemeinde- Ortsteil Kreis	Bezeichnung der Maßnahme (Förderung in Programmjahren) Gebietsgröße (ha) Städtischer Bereich (S) Ländlicher Bereich (L) Aufnahme in das Bundesprogramm	**Bundesmittel (in Tausend Euro)** ggfs. davon Modellvorhaben ggfs. davon Zinsen		
			bis einschl. 2018	Programmjahr 2019	insgesamt
		laufende Maßnahmen			
33	Salzgitter, Stadt / Salzgitter, Stadt	Steterburg (2015) 54,08 ha S 2015	**1.275,000**	**396,000**	**1.671,000**
34	Salzgitter, Stadt / Salzgitter, Stadt	Ost- und Westsiedlung (2004-2008, 2011) 78,9 ha S 2004	**2.896,900** 35,833	**95,000** 0,000	**2.991,900** 35,833
35	Wilhelmshaven, Stadt / Wilhelmshaven, Stadt	Tonndeich (2019) 42,6 ha S 2019	**0,000**	**1.350,000** 0,000	**1.350,000** 0,000
36	Wilhelmshaven, Stadt / Wilhelmshaven, Stadt	Südstadt (2001-2002, 2005) 77,8 ha S 2001	**7.300,452** 174,918	**400,000** 0,000	**7.700,452** 174,918
37	Winsen (Luhe), Stadt / Harburg	Ortskern Albert-Schweitzer-Straße (2008-2016, 2018) 2,58 ha S 2008	**620,500**	**62,000**	**682,500**
	laufende Maßnahmen	**Gesamtförderung** davon Modellvorhaben davon Zinsen	**82.870,668** 1.045,138 29,165	**13.255,000** 0,000	**96.125,668** 1.045,138

Bundesprogramm zur Städtebauförderung (2019)

Programm: Soziale Stadt

Land: Niedersachsen

Lfd. Nr.	Gemeinde- Ortsteil Kreis	Bezeichnung der Maßnahme (Förderung in Programmjahren) Gebietsgröße (ha) Städtischer Bereich (S) Ländlicher Bereich (L) Aufnahme in das Bundesprogramm	**Bundesmittel (in Tausend Euro)** ggfs. davon Modellvorhaben ggfs. davon Zinsen		
			bis einschl. 2018	Programmjahr 2019	insgesamt
		ruhende Maßnahmen			
1	Achim, Stadt / Verden	Nord - Magdeburger Viertel (2000-2013) 15,3 ha S 2000	**2.195,000**	**0,000**	**2.195,000**
2	Belm / Osnabrück	Powe (2000-2004, 2006-2010) 18 ha L 2000	**3.113,812**	**0,000**	**3.113,812**
3	Celle, Stadt / Celle	Neustadt (2001-2004, 2006-2010, 2012) 24,43 ha S 2001	**2.510,130**	**0,000**	**2.510,130**
4	Cuxhaven, Stadt / Cuxhaven	Lehfeld (2007-2018) 22,8 ha S 2007	**1.779,334**	**0,000**	**1.779,334**
5	Emden, Stadt / Emden, Stadt	Barenburg (1999-2004, 2006-2012, 2014-2016, 2018) 78 ha S 1999	**5.754,213**	**0,000**	**5.754,213**
6	Hameln, Stadt / Hameln-Pyrmont	Quartiersentwicklung Kuckuck (2016-2018) 9,9 ha S 2016	**1.050,000**	**0,000**	**1.050,000**
7	Hann. Münden, Stadt / Göttingen	Altstadt III (2001-2004, 2006-2011, 2017) 3,85 ha S 2001	**1.644,028**	**0,000**	**1.644,028**
8	Hannover, Landeshauptstadt / Region Hannover	Stöcken (2007-2015, 2017) 62,05 ha S 2007	**2.565,491** 58,682	**0,000**	**2.565,491**

Bundesprogramm zur Städtebauförderung (2019)

Programm: Soziale Stadt

Land: Niedersachsen

Lfd. Nr.	Gemeinde- Ortsteil Kreis	Bezeichnung der Maßnahme (Förderung in Programmjahren) Gebietsgröße (ha) Städtischer Bereich (S) Ländlicher Bereich (L) Aufnahme in das Bundesprogramm	**Bundesmittel (in Tausend Euro)** ggfs. davon Modellvorhaben ggfs. davon Zinsen		
			bis einschl. 2018	Programmjahr 2019	insgesamt
		ruhende Maßnahmen			
9	Hildesheim, Stadt / Hildesheim	Fahrenheitsgebiet (2003-2004, 2006-2008) 10 ha S 2003	**812,207** 267,207	**0,000** 0,000	**812,207** 267,207
10	Hildesheim, Stadt / Hildesheim	Drispenstedt (2001-2004, 2006-2007) 35,2 ha S 2001	**1.686,146** 425,000	**0,000** 0,000	**1.686,146** 425,000
11	Leer (Ostfriesland), Stadt / Leer	Oststadt (2001-2015) 110 ha S 2001	**4.764,418** 44,900	**0,000** 0,000	**4.764,418** 44,900
12	Nienburg (Weser), Stadt / Nienburg (Weser)	Lehmwandlungssiedlung (1999-2004, 2006-2009) 28,56 ha S 1999	**3.767,721** 134,975	**0,000** 0,000	**3.767,721** 134,975
13	Nordenham, Stadt / Wesermarsch	Einswarden (1999-2004, 2006) 62 ha S 1999	**1.397,548**	**0,000**	**1.397,548**
14	Oldenburg (Oldenburg), Stadt / Oldenburg (Oldenburg), Stadt	Kreyenbrück Nord (2009-2018) 89 ha S 2009	**2.465,000**	**0,000**	**2.465,000**
15	Osterholz-Scharmbeck, Stadt / Osterholz	Mozartstr./Drosselstr. (2002-2004, 2006-2012, 2014-2017) 27,35 ha S 2002	**3.582,660** 44,828	**0,000**	**3.582,660**
16	Salzgitter, Stadt / Salzgitter, Stadt	Fredenberg (2001-2008, 2012) 116 ha S 2001	**1.858,864**	**0,000**	**1.858,864**

Bundesprogramm zur Städtebauförderung (2019)

Programm: Soziale Stadt

Land: Niedersachsen

Lfd. Nr.	Gemeinde- Ortsteil Kreis	Bezeichnung der Maßnahme (Förderung in Programmjahren) Gebietsgröße (ha) Städtischer Bereich (S) Ländlicher Bereich (L) Aufnahme in das Bundesprogramm	**Bundesmittel (in Tausend Euro)** ggfs. davon Modellvorhaben ggfs. davon Zinsen		
			bis einschl. 2018	Programmjahr 2019	insgesamt
		ruhende Maßnahmen			
17	Seelze, Stadt / Region Hannover	Ortsteil Letter (2002-2004, 2006, 2009) 38,95 ha S 2002	**1.375,000**	**0,000**	**1.375,000**
18	Stade, Hansestadt / Stade	Altländer Viertel (1999-2004, 2006-2017) 26,77 ha S 1999	**4.686,308**	**0,000**	**4.686,308**
19	Wolfsburg, Stadt / Wolfsburg, Stadt	Westhagen (2000-2001, 2003-04, 2006-2018) 56 ha S 2000	**6.043,844**	**0,000**	**6.043,844**
	ruhende Maßnahmen	**Gesamtförderung**	**53.051,724**	**0,000**	**53.051,724**
		davon Modellvorhaben	872,082	0,000	872,082
		davon Zinsen	103,510		

Bundesprogramm zur Städtebauförderung (2019)

Programm: Soziale Stadt

Land: Niedersachsen

Lfd. Nr.	Gemeinde- Ortsteil Kreis	Bezeichnung der Maßnahme (Förderung in Programmjahren) Gebietsgröße (ha) Städtischer Bereich (S) Ländlicher Bereich (L) Aufnahme in das Bundesprogramm	**Bundesmittel (in Tausend Euro)** ggfs. davon Modellvorhaben ggfs. davon Zinsen		
			bis einschl. 2018	Programmjahr 2019	insgesamt
		abgerechnete Maßnahmen			
1	Bad Fallingbostel, Stadt / Heidekreis	Wohngebiet Weinberg (2001-2004, 2006-2008) 11 ha S 2001	**553,191**	**0,000**	**553,191**
2	Goslar, Stadt / Goslar	Unteroker (2001-2004, 2009-2010) 24 ha S 2001	**771,170**	**0,000**	**771,170**
3	Göttingen, Stadt / Göttingen	Grone-Süd (1999-2001, 2007) 23,2 ha S 1999	**1.084,507**	**0,000**	**1.084,507**
4	Göttingen, Stadt / Göttingen	Alt-Grone (2003, 2007, 2010-2011) 11,4 ha S 2003	**1.112,437** 431,780	**0,000** 0,000	**1.112,437** 431,780
5	Hannover, Landeshauptstadt / Region Hannover	Mittelfeld (1999-2003, 2006-2007) 40 ha S 1999	**2.066,892**	**0,000**	**2.066,892**
6	Northeim, Stadt / Northeim	Südstadt (1999-2000) 14,68 ha S 1999	**808,554**	**0,000**	**808,554**
7	Oldenburg (Oldenburg), Stadt / Oldenburg (Oldenburg), Stadt	Kennedyviertel (1999-2004, 2006-2009) 36,9 ha S 1999	**1.742,060**	**0,000**	**1.742,060**
8	Osnabrück, Stadt / Osnabrück, Stadt	Rosenplatz (2001-2004, 2006-2012) 67,8 ha S 2001	**3.166,756**	**0,000**	**3.166,756**

Bundesprogramm zur Städtebauförderung (2019)

Programm: Soziale Stadt

Land: Niedersachsen

Lfd. Nr.	Gemeinde- Ortsteil Kreis	Bezeichnung der Maßnahme (Förderung in Programmjahren) Gebietsgröße (ha) Städtischer Bereich (S) Ländlicher Bereich (L) Aufnahme in das Bundesprogramm	**Bundesmittel (in Tausend Euro)** ggfs. davon Modellvorhaben ggfs. davon Zinsen		
			bis einschl. 2018	Programmjahr 2019	insgesamt
		abgerechnete Maßnahmen			
	abgerechnete Maßnahmen	**Gesamtförderung**	**11.305,567**	**0,000**	**11.305,567**
		davon Modellvorhaben	431,780	0,000	431,780

Bundesprogramm zur Städtebauförderung (2019)

Programmm: Soziale Stadt

Land: Niedersachsen

			Finanzhilfe des Bundes bis einschl. 2018 1000 Euro	Finanzhilfe des Bundes Programmjahr 2019 1000 Euro	Finanzhilfe des Bundes insgesamt 1000 Euro
- Zusammenstellung: L a u f e n d e Maßnahmen					
Sanierung Städtischer Bereich	Anzahl:	35	78.530,084	12.805,000	91.335,084
davon Maßnahmen mit Modellvorhaben/ für Modellvorhaben:		6	1.045,138	0,000	1.045,138
Sanierung Ländlicher Bereich	Anzahl:	2	4.340,584	450,000	4.790,584
laufende Maßnahmen	Anzahl:	37	82.870,668	13.255,000	96.125,668
davon Maßnahmen mit Modellvorhaben/ für Modellvorhaben:		6	1.045,138	0,000	1.045,138
- Zusammenstellung: R u h e n d e Maßnahmen					
Sanierung Städtischer Bereich	Anzahl:	18	49.937,912	0,000	49.937,912
davon Maßnahmen mit Modellvorhaben/ für Modellvorhaben:		4	872,082	0,000	872,082
Sanierung Ländlicher Bereich	Anzahl:	1	3.113,812	0,000	3.113,812
ruhende Maßnahmen	Anzahl:	19	53.051,724	0,000	53.051,724
davon Maßnahmen mit Modellvorhaben/ für Modellvorhaben:		4	872,082	0,000	872,082
- Zusammenstellung: A b g e r e c h n e t e Maßnahmen					
Sanierung Städtischer Bereich	Anzahl:	8	11.305,567	0,000	11.305,567
davon Maßnahmen mit Modellvorhaben/ für Modellvorhaben:		1	431,780	0,000	431,780
Sanierung Ländlicher Bereich	Anzahl:	0	0,000	0,000	0,000
abgerechnete Maßnahmen	Anzahl:	8	11.305,567	0,000	11.305,567
davon Maßnahmen mit Modellvorhaben/ für Modellvorhaben:		1	431,780	0,000	431,780
Summe: Niedersachsen	**Anzahl:**	**64**	**147.227,959**	**13.255,000**	**160.482,959**
davon Zinsen			**132,675**		
davon Maßnahmen mit Modellvorhaben/ für Modellvorhaben:		11	2.349,000	0,000	2.349,000

Nordrhein-Westfalen

Bundesprogramm zur Städtebauförderung (2019)

Programm: Soziale Stadt

Land: Nordrhein-Westfalen

Lfd. Nr.	Gemeinde- Ortsteil Kreis	Bezeichnung der Maßnahme (Förderung in Programmjahren) Gebietsgröße (ha) Städtischer Bereich (S) Ländlicher Bereich (L) Aufnahme in das Bundesprogramm	**Bundesmittel (in Tausend Euro)** ggfs. davon Modellvorhaben ggfs. davon Zinsen		
			bis einschl. 2018	Programmjahr 2019	insgesamt
		laufende Maßnahmen			
1	Aachen, Stadt / Städteregion Aachen	Aachen Nord (2010-2012, 2014-2016, 2018) 300 ha S 2010	**4.114,000**	**716,000**	**4.830,000**
2	Ahlen, Stadt / Warendorf	Ahlen Süd-Ost (neu) MV Problemimmobilien) (2018) 353 ha S 2018	**680,000**	**175,000**	**855,000**
3	Ahlen, Stadt / Warendorf	Ahlen Süd (2010, 2014, 2016-2017, 2019) 144 ha S 2010	**1.364,000**	**136,000**	**1.500,000**
4	Bad Salzuflen, Stadt / Lippe	Vielfältiges Schötmar (2019) 165 ha S 2019	**0,000**	**399,000**	**399,000**
5	Baesweiler, Stadt / Städteregion Aachen	Setterich Nord (2009-2013, 2015-2016, 2018) 63,71 ha S 2009	**3.093,000** 18,000	**135,000** 0,000	**3.228,000** 18,000
6	Bergheim, Stadt / Rhein-Erft-Kreis	Quadrath-Ichendorf (2018) 81 ha S 2018	**247,000**	**252,000**	**499,000**
7	Bielefeld, Stadt / Bielefeld, Stadt	Sieker Mitte (neu) (2018) 197 ha S 2018	**163,000**	**324,000**	**487,000**
8	Bielefeld, Stadt / Bielefeld, Stadt	Baumheide (2018) 434,5 ha S 2018	**540,000**	**382,000**	**922,000**

Bundesprogramm zur Städtebauförderung (2019)

Programm: Soziale Stadt

Land: Nordrhein-Westfalen

Lfd. Nr.	Gemeinde- Ortsteil Kreis	Bezeichnung der Maßnahme (Förderung in Programmjahren) Gebietsgröße (ha) Städtischer Bereich (S) Ländlicher Bereich (L) Aufnahme in das Bundesprogramm	**Bundesmittel (in Tausend Euro)** ggfs. davon Modellvorhaben ggfs. davon Zinsen		
			bis einschl. 2018	Programmjahr 2019	insgesamt
		laufende Maßnahmen			
9	Bielefeld, Stadt / Bielefeld, Stadt	Bielefeld - Sennestadt (2009-2013, 2015-2016, 2018) 48,2 ha S 2009	**904,000** 14,000	**834,000** 0,000	**1.738,000** 14,000
10	Bocholt, Stadt / Borken	Fildeken-Rosenberg (2018) 190 ha S 2018	**629,000**	**45,000**	**674,000**
11	Bochum, Stadt / Bochum, Stadt	Wattenscheid (2015) 282,3 ha S 2015	**3.790,000**	**155,000**	**3.945,000**
12	Bochum, Stadt / Bochum, Stadt	Werne / Langendreer / Alter Bahnhof (2016) 75 ha S 2016	**2.344,000**	**2.497,000**	**4.841,000**
13	Bottrop, Stadt / Bottrop, Stadt	Batenbrock (2018) 679 ha S 2018	**395,000**	**311,000**	**706,000**
14	Dormagen, Stadt / Rhein-Kreis Neuss	Dormagen - Horrem (2014) 64,98 ha S 2014	**3.427,000**	**408,000**	**3.835,000**
15	Dorsten, Stadt / Recklinghausen	Regionale 2016 Wir machen MITte - Dorsten 2020 (2015) 200 ha S 2015	**5.438,000**	**111,000**	**5.549,000**

Bundesprogramm zur Städtebauförderung (2019)

Programm: Soziale Stadt

Land: Nordrhein-Westfalen

Lfd. Nr.	Gemeinde- Ortsteil Kreis	Bezeichnung der Maßnahme (Förderung in Programmjahren) Gebietsgröße (ha) Städtischer Bereich (S) Ländlicher Bereich (L) Aufnahme in das Bundesprogramm	**Bundesmittel (in Tausend Euro)** ggfs. davon Modellvorhaben ggfs. davon Zinsen		
			bis einschl. 2018	Programmjahr 2019	insgesamt
		laufende Maßnahmen			
16	Dortmund, Stadt / Dortmund, Stadt	Nordstadt (1999-2000, 2002-2007, 2009-2010, 2015-2017, 2019) 1.444 ha S 1999	**7.561,929** 316,000	**1.766,000** 0,000	**9.327,929** 316,000
17	Duisburg, Stadt / Duisburg, Stadt	Marxloh (1999-2006, 2008-2010, 2014) 12,1 ha S 1999	**10.639,000** 191,000	**3.327,000** 0,000	**13.966,000** 191,000
18	Duisburg, Stadt / Duisburg, Stadt	Hochfeld (2000-2009, 2014) 452 ha S 2000	**14.820,000** 393,000	**767,000** 0,000	**15.587,000** 393,000
19	Düsseldorf, Stadt / Düsseldorf, Stadt	Wersten/Holzhausen (2012-2015, 2017) 240 ha S 2012	**1.646,000**	**23,000**	**1.669,000**
20	Düsseldorf, Stadt / Düsseldorf, Stadt	Garath Garath 2.0 - Den Wandel gestalten! (2017) 364 ha S 2017	**2.972,000**	**661,000**	**3.633,000**
21	Düsseldorf, Stadt / Düsseldorf, Stadt	Rath/Mörsenbroich (2013-2015, 2017) 250 ha S 2013	**992,000**	**62,000**	**1.054,000**
22	Erkrath, Fundort des Neanderthalers, Stadt / Mettmann	Erkrath - Sandheide (2016) 152 ha S 2016	**316,000**	**82,000**	**398,000**

Bundesprogramm zur Städtebauförderung (2019)

Programm: Soziale Stadt

Land: Nordrhein-Westfalen

Lfd. Nr.	Gemeinde- Ortsteil Kreis	Bezeichnung der Maßnahme (Förderung in Programmjahren) Gebietsgröße (ha) Städtischer Bereich (S) Ländlicher Bereich (L) Aufnahme in das Bundesprogramm	**Bundesmittel (in Tausend Euro)** ggfs. davon Modellvorhaben ggfs. davon Zinsen		
			bis einschl. 2018	Programmjahr 2019	insgesamt
		laufende Maßnahmen			
23	Eschweiler, Stadt / Städteregion Aachen	Eschweiler West (2019) 98 ha S 2019	**0,000**	**85,000**	**85,000**
24	Essen, Stadt / Essen, Stadt	Stoppenberg/Katernberg -Stiftung Zollverein- (1999-2010, 2014) 1.300 ha S 1999	**51.716,000** 475,000	**1.868,000** 0,000	**53.584,000** 475,000
25	Essen, Stadt / Essen, Stadt	Altessen-Süd/Nordviertel (2013) 883 ha S 2013	**4.529,000**	**50,000**	**4.579,000**
26	Essen, Stadt / Essen, Stadt	IEK Essen West (2019) 572 ha S 2019	**0,000**	**566,000**	**566,000**
27	Gelsenkirchen, Stadt / Gelsenkirchen, Stadt	Neustadt (2018) 60 ha S 2018	**236,000**	**69,000**	**305,000**
28	Gelsenkirchen, Stadt / Gelsenkirchen, Stadt	Hassel Herten-Westerholt/Bertlich (2007, 2010, 2012) 710 ha S 2007	**2.485,000** 83,000	**1.035,000** 0,000	**3.520,000** 83,000
29	Gelsenkirchen, Stadt / Gelsenkirchen, Stadt	Rotthausen (2018) 360 ha S 2018	**198,000**	**231,000**	**429,000**
30	Gelsenkirchen, Stadt / Gelsenkirchen, Stadt	GE-Schalke (2010-2011, 2013) 300 ha S 2010	**7.007,000** 83,000	**1.230,000** 950,000	**8.237,000** 1.033,000

Bundesprogramm zur Städtebauförderung (2019)

Programm: Soziale Stadt

Land: Nordrhein-Westfalen

Lfd. Nr.	Gemeinde- Ortsteil Kreis	Bezeichnung der Maßnahme (Förderung in Programmjahren) Gebietsgröße (ha) Städtischer Bereich (S) Ländlicher Bereich (L) Aufnahme in das Bundesprogramm	**Bundesmittel (in Tausend Euro)** ggfs. davon Modellvorhaben ggfs. davon Zinsen		
			bis einschl. 2018	Programmjahr 2019	insgesamt
		laufende Maßnahmen			
31	Gladbeck, Stadt / Recklinghausen	Gladbeck-Mitte (2011-2012, 2014) 450 ha S 2011	**4.405,000**	**145,000**	**4.550,000**
32	Gummersbach, Stadt / Oberbergischer Kreis	Bernberg (2017) 96,35 ha S 2017	**1.215,000**	**2.275,000**	**3.490,000**
33	Hagen, Stadt der FernUniversität / Hagen, Stadt der FernUniversität	Wehringhausen (2014) 117 ha S 2014	**4.704,000**	**190,000**	**4.894,000**
34	Hamm, Stadt / Hamm, Stadt	Weststadt (2016) 600 ha S 2016	**4.298,000**	**364,000**	**4.662,000**
35	Herne, Stadt / Herne, Stadt	Wanne - Süd (2016) 230 ha S 2016	**3.591,000**	**700,000**	**4.291,000**
36	Herten, Stadt / Recklinghausen	Herten Westerholt/Bertlich (2007, 2012-2015, 2017, 2019) 800 ha S 2007	**1.625,000** 75,000	**445,000** 0,000	**2.070,000** 75,000
37	Herten, Stadt / Recklinghausen	Innenstadt (2016) 62 ha S 2016	**747,000**	**602,000**	**1.349,000**
38	Köln, Stadt / Köln, Stadt	Starke Veedel - Starkes Köln Humboldt / Gremberg und Kalk (2019) 343 ha S 2019	**0,000**	**872,000**	**872,000**

Bundesprogramm zur Städtebauförderung (2019)

Programm: Soziale Stadt

Land: Nordrhein-Westfalen

Lfd. Nr.	Gemeinde- Ortsteil Kreis	Bezeichnung der Maßnahme (Förderung in Programmjahren) Gebietsgröße (ha) Städtischer Bereich (S) Ländlicher Bereich (L) Aufnahme in das Bundesprogramm	**Bundesmittel (in Tausend Euro)** ggfs. davon Modellvorhaben ggfs. davon Zinsen		
			bis einschl. 2018	Programmjahr 2019	insgesamt
		laufende Maßnahmen			
39	Köln, Stadt / Köln, Stadt	Starke Veedel - Starkes Köln Porz-Ost, Finkenberg, Gremberghoven und Eil (2019) 646 ha S 2019	**0,000**	**1.267,000**	**1.267,000**
40	Köln, Stadt / Köln, Stadt	Starke Veedel - Starkes Köln Meschenich - Rondorf (2016, 2019) 400 ha S 2016	**271,000**	**29,000**	**300,000**
41	Köln, Stadt / Köln, Stadt	Starke Veedel - Starkes Köln Buchheim und Buchforst, Mülheim Nord, Keupstraße (2016) 411 ha S 2016	**455,000**	**1.633,000**	**2.088,000**
42	Kreuztal, Stadt / Siegen-Wittgenstein	Kreuztal Mitte (2017) 0 ha L 2017	**1.163,000**	**496,000**	**1.659,000**
43	Moers, Stadt / Wesel	Moers Neu-Meerbeck (2016) 250 ha S 2016	**748,000**	**1.867,000**	**2.615,000**
44	Mönchengladbach, Stadt / Mönchengladbach, Stadt	Alt-Mönchengladbach (2016, 2018) 0 ha S 2016	**2.530,000**	**4.386,000**	**6.916,000**
45	Oberhausen, Stadt / Oberhausen, Stadt	Osterfeld (2015) 0 ha S 2015	**1.277,000**	**91,000**	**1.368,000**

Bundesprogramm zur Städtebauförderung (2019)

Programm: Soziale Stadt

Land: Nordrhein-Westfalen

Lfd. Nr.	Gemeinde- Ortsteil Kreis	Bezeichnung der Maßnahme (Förderung in Programmjahren) Gebietsgröße (ha) Städtischer Bereich (S) Ländlicher Bereich (L) Aufnahme in das Bundesprogramm	**Bundesmittel (in Tausend Euro)** ggfs. davon Modellvorhaben ggfs. davon Zinsen		
			bis einschl. 2018	Programmjahr 2019	insgesamt
		laufende Maßnahmen			
46	Oberhausen, Stadt / Oberhausen, Stadt	Brückenschlag Oberhausen (2016) 0 ha S 2016	**2.892,000**	**170,000**	**3.062,000**
47	Radevormwald, Stadt auf der Höhe / Oberbergischer Kreis	Wupperorte (2019) 200 ha S 2019	**0,000**	**391,000**	**391,000**
48	Stolberg (Rhld.), Kupferstadt / Städteregion Aachen	Berg- und Talschse, Miteinander für Münsterbusch, Ober- und Unterstolberg (2019) 410,8 ha S 2019	**0,000**	**1.068,000**	**1.068,000**
49	Unna, Stadt / Unna	Königsborn Süd-Ost (2015) 86 ha S 2015	**1.491,000**	**270,000**	**1.761,000**
50	Viersen, Stadt / Viersen	Südstadt (2010-2011, 2013) 104 ha S 2010	**5.572,000**	**165,000**	**5.737,000**
51	Witten, Stadt / Ennepe-Ruhr-Kreis	Heven-Ost / Crengeldanz (2014-2017, 2019) 133 ha S 2014	**582,000**	**483,000**	**1.065,000**
52	Wuppertal, Stadt / Wuppertal, Stadt	Heckinghausen (2015) 0 ha S 2015	**1.485,000**	**203,000**	**1.688,000**
53	Wuppertal, Stadt / Wuppertal, Stadt	Oberbarmen/Wichlinghausen (2007-2009, 2011, 2015) 0 ha S 2007	**10.596,000** 3.528,000	**200,000** 0,000	**10.796,000** 3.528,000

Bundesprogramm zur Städtebauförderung (2019)

Programm: Soziale Stadt

Land: Nordrhein-Westfalen

Lfd. Nr.	Gemeinde- Ortsteil Kreis	Bezeichnung der Maßnahme (Förderung in Programmjahren) Gebietsgröße (ha) Städtischer Bereich (S) Ländlicher Bereich (L) Aufnahme in das Bundesprogramm	**Bundesmittel (in Tausend Euro)** ggfs. davon Modellvorhaben ggfs. davon Zinsen		
			bis einschl. 2018	Programmjahr 2019	insgesamt
		laufende Maßnahmen			
	laufende Maßnahmen	**Gesamtförderung**	**181.892,92**	**37.014,000**	**218.906,92**
		davon Modellvorhaben	5.176,000	950,000	6.126,000

Bundesprogramm zur Städtebauförderung (2019)

Programm: Soziale Stadt

Land: Nordrhein-Westfalen

Lfd. Nr.	Gemeinde- Ortsteil Kreis	Bezeichnung der Maßnahme (Förderung in Programmjahren) Gebietsgröße (ha) Städtischer Bereich (S) Ländlicher Bereich (L) Aufnahme in das Bundesprogramm	**Bundesmittel (in Tausend Euro)** ggfs. davon Modellvorhaben ggfs. davon Zinsen		
			bis einschl. 2018	Programmjahr 2019	insgesamt
		ruhende Maßnahmen			
1	Aachen, Stadt / Städteregion Aachen	Aachen Ost, Rothe Erde (2000-2009) 240 ha S 2000	**5.078,075** 496,000	**0,000** 0,000	**5.078,075** 496,000
2	Ahlen, Stadt / Warendorf	Ahlen Süd-Ost (1999-2006, 2008-2009) 370 ha S 1999	**3.701,188** 102,000	**0,000** 0,000	**3.701,188** 102,000
3	Alsdorf, Stadt / Städteregion Aachen	Alsdorf-Mitte (Zeche Anna) EUREGIONALE 2008 (2009-2010, 2013, 2016) 153 ha S 2009	**3.793,000**	**0,000**	**3.793,000**
4	Bergheim, Stadt / Rhein-Erft-Kreis	Bergheim Süd-West regio-grün (2002-2012, 2014, 2016, 2018) 160,5 ha S 2002	**8.053,000** 536,000	**0,000** 0,000	**8.053,000** 536,000
5	Bielefeld, Stadt / Bielefeld, Stadt	Sieker Mitte (2008-2009, 2011-2013) 197 ha S 2008	**1.332,000** 325,000	**0,000** 0,000	**1.332,000** 325,000
6	Bochum, Stadt / Bochum, Stadt	Bochum Westend (2009-2010, 2014-2018) 167 ha S 2009	**3.555,000**	**0,000**	**3.555,000**
7	Bochum, Stadt / Bochum, Stadt	Bochum Innere Hustadt (2009-2010) 14,5 ha S 2009	**667,000**	**0,000**	**667,000**

Bundesprogramm zur Städtebauförderung (2019)

Programm: Soziale Stadt

Land: Nordrhein-Westfalen

Lfd. Nr.	Gemeinde- Ortsteil Kreis	Bezeichnung der Maßnahme (Förderung in Programmjahren) Gebietsgröße (ha) Städtischer Bereich (S) Ländlicher Bereich (L) Aufnahme in das Bundesprogramm	**Bundesmittel (in Tausend Euro)** ggfs. davon Modellvorhaben ggfs. davon Zinsen		
			bis einschl. 2018	Programmjahr 2019	insgesamt
		ruhende Maßnahmen			
8	Bonn, Stadt / Bonn, Stadt	Dransdorf (1999-2001, 2007, 2009) 31 ha S 1999	**831,601** 83,000	**0,000** 0,000	**831,601** 83,000
9	Bonn, Stadt / Bonn, Stadt	Bonn-Tannenbusch (2013-2016) 130 ha S 2013	**4.602,000**	**0,000**	**4.602,000**
10	Bottrop, Stadt / Bottrop, Stadt	Boy-Welheim (1999-2004, 2006-2007) 950 ha S 1999	**3.860,465** 111,000	**0,000** 0,000	**3.860,465** 111,000
11	Bottrop, Stadt / Bottrop, Stadt	Lehmkuhle/Ebel (2002-2006, 2008-2012, 2014, 2017) 601 ha S 2002	**6.029,000** 1.093,000	**0,000** 0,000	**6.029,000** 1.093,000
12	Brakel, Stadt / Höxter	Bökendorfer Grund (vormals Lange Wanne) (2001-2003, 2008-2009, 2011-2012, 2014) 17 ha S 2001	**1.713,697** 26,000	**0,000** 0,000	**1.713,697** 26,000
13	Brühl, Stadt / Rhein-Erft-Kreis	Brühl Vochem (2009-2010) 100 ha S 2009	**202,000** 39,000	**0,000** 0,000	**202,000** 39,000
14	Castrop-Rauxel, Stadt / Recklinghausen	Habinghorst (2010, 2012, 2014) 106 ha S 2010	**744,000**	**0,000**	**744,000**

Bundesprogramm zur Städtebauförderung (2019)

Programm: Soziale Stadt

Land: Nordrhein-Westfalen

Lfd. Nr.	Gemeinde- Ortsteil Kreis	Bezeichnung der Maßnahme (Förderung in Programmjahren) Gebietsgröße (ha) Städtischer Bereich (S) Ländlicher Bereich (L) Aufnahme in das Bundesprogramm	**Bundesmittel (in Tausend Euro)** ggfs. davon Modellvorhaben ggfs. davon Zinsen		
			bis einschl. 2018	Programmjahr 2019	insgesamt
		ruhende Maßnahmen			
15	Castrop-Rauxel, Stadt / Recklinghausen	Deininghausen (2006-2007) 27 ha S 2006	**289,000** 110,000	**0,000** 0,000	**289,000** 110,000
16	Detmold, Stadt / Lippe	Herberhausen Hohenloh / Hakedahl (1999-2004, 2010) 140 ha L 1999	**2.404,564**	**0,000**	**2.404,564**
17	Dinslaken, Stadt / Wesel	Lohberg und Blumenviertel (2000-2006, 2008-2010, 2012-2014) 376 ha S 2000	**7.436,520** 943,000	**0,000** 0,000	**7.436,520** 943,000
18	Dormagen, Stadt / Rhein-Kreis Neuss	Raphaelshaus (2010) 18 ha S 2010	**754,000** 754,000	**0,000** 0,000	**754,000** 754,000
19	Dormagen, Stadt / Rhein-Kreis Neuss	Hackenbroich (2002, 2004-2006, 2009) 44,3 ha S 2002	**1.120,000** 153,000	**0,000** 0,000	**1.120,000** 153,000
20	Dorsten, Stadt / Recklinghausen	Regionale 2016 Dorsten Hervest (2009-2010, 2014-2015, 2017) 413,64 ha S 2009	**1.582,000** 50,000	**0,000** 0,000	**1.582,000** 50,000
21	Dortmund, Stadt / Dortmund, Stadt	Scharnhorst-Ost (1999-2003, 2005) 120 ha S 1999	**2.654,924** 805,000	**0,000** 0,000	**2.654,924** 805,000

Bundesprogramm zur Städtebauförderung (2019)

Programm: Soziale Stadt

Land: Nordrhein-Westfalen

Lfd. Nr.	Gemeinde- Ortsteil Kreis	Bezeichnung der Maßnahme (Förderung in Programmjahren) Gebietsgröße (ha) Städtischer Bereich (S) Ländlicher Bereich (L) Aufnahme in das Bundesprogramm	**Bundesmittel (in Tausend Euro)** ggfs. davon Modellvorhaben ggfs. davon Zinsen		
			bis einschl. 2018	Programmjahr 2019	insgesamt
		ruhende Maßnahmen			
22	Dortmund, Stadt / Dortmund, Stadt	Westerfilde/Bodelschwingh (2014-2017) 304,7 ha S 2014	**1.453,000**	**0,000**	**1.453,000**
23	Dortmund, Stadt / Dortmund, Stadt	Hörde/Phoenix Ost (2009-2010, 2014-2017) 84 ha S 2009	**4.321,000** 85,000	**0,000** 0,000	**4.321,000** 85,000
24	Dortmund, Stadt / Dortmund, Stadt	Großsiedlung Hörde-Clarenberg (1999-2003, 2005) 8 ha S 1999	**1.223,057**	**0,000**	**1.223,057**
25	Duisburg, Stadt / Duisburg, Stadt	Duisburg Laar (2013-2014, 2016-2017) 100 ha S 2013	**2.137,000**	**0,000**	**2.137,000**
26	Duisburg, Stadt / Duisburg, Stadt	Bruckhausen (1999-2007, 2009-2010) 10,17 ha S 1999	**5.121,509** 151,000	**0,000** 0,000	**5.121,509** 151,000
27	Duisburg, Stadt / Duisburg, Stadt	Nebenzentrum Beeck (2001-2002, 2004-2010) 4,45 ha S 2001	**2.625,178** 85,000	**0,000** 0,000	**2.625,178** 85,000
28	Duisburg, Stadt / Duisburg, Stadt	Duisburg Hochheide (2014, 2016-2018) 37 ha S 2014	**8.440,000**	**0,000**	**8.440,000**
29	Düren, Stadt / Düren	Düren-Südost (1999-2007) 250 ha L 1999	**1.971,846**	**0,000**	**1.971,846**

Bundesprogramm zur Städtebauförderung (2019)

Programm: Soziale Stadt

Land: Nordrhein-Westfalen

Lfd. Nr.	Gemeinde- Ortsteil Kreis	Bezeichnung der Maßnahme (Förderung in Programmjahren) Gebietsgröße (ha) Städtischer Bereich (S) Ländlicher Bereich (L) Aufnahme in das Bundesprogramm	**Bundesmittel (in Tausend Euro)** ggfs. davon Modellvorhaben ggfs. davon Zinsen		
			bis einschl. 2018	Programmjahr 2019	insgesamt
		ruhende Maßnahmen			
30	Düren, Stadt / Düren	Düren-Nord (neu) (2018) 107,5 ha L 2018	**915,000**	**0,000**	**915,000**
31	Düren, Stadt / Düren	Düren-Nord (2005, 2008-2009, 2014) 300 ha L 2005	**833,000** 25,000	**0,000** 0,000	**833,000** 25,000
32	Düsseldorf, Stadt / Düsseldorf, Stadt	Flingern/Oberbilk (2000-2008, 2014) 390 ha S 2000	**5.512,697** 87,000	**0,000** 0,000	**5.512,697** 87,000
33	Düsseldorf, Stadt / Düsseldorf, Stadt	Garath (2004-2006) 13,4 ha S 2004	**897,000**	**0,000**	**897,000**
34	Eschweiler, Stadt / Städteregion Aachen	Eschweiler Ost (2000, 2004-2009) 32 ha S 2000	**1.217,117** 35,000	**0,000** 0,000	**1.217,117** 35,000
35	Espelkamp, Stadt / Minden-Lübbecke	Espelkamp Innenstadt und Gabelhorst (2004-2006, 2008-2013, 2015-2018) 250 ha S 2004	**3.047,000** 106,000	**0,000** 0,000	**3.047,000** 106,000
36	Essen, Stadt / Essen, Stadt	Bochold Altendorf-Nord (2009-2010, 2014-2016) 298 ha S 2009	**1.881,000**	**0,000**	**1.881,000**

Bundesprogramm zur Städtebauförderung (2019)

Programm: Soziale Stadt

Land: Nordrhein-Westfalen

Lfd. Nr.	Gemeinde- Ortsteil Kreis	Bezeichnung der Maßnahme (Förderung in Programmjahren) Gebietsgröße (ha) Städtischer Bereich (S) Ländlicher Bereich (L) Aufnahme in das Bundesprogramm	**Bundesmittel (in Tausend Euro)** ggfs. davon Modellvorhaben ggfs. davon Zinsen		
			bis einschl. 2018	Programmjahr 2019	insgesamt
		ruhende Maßnahmen			
37	Essen, Stadt / Essen, Stadt	Weltkulturerbe Industriedenkmal Zeche Zollverein (2009-2010) 1.300 ha S 2009	**5.622,000**	**0,000**	**5.622,000**
38	Essen, Stadt / Essen, Stadt	Altendorf (1999-2010) 256 ha S 1999	**4.429,198** 145,000	**0,000** 0,000	**4.429,198** 145,000
39	Euskirchen, Stadt / Euskirchen	Viehplätzchen (2010-2013) 5 ha S 2010	**1.137,000**	**0,000**	**1.137,000**
40	Gelsenkirchen, Stadt / Gelsenkirchen, Stadt	Südost Bulmke-Hüllen/Ückendorf/Neustadt (2002-2010) 750 ha S 2002	**4.327,000** 367,000	**0,000** 0,000	**4.327,000** 367,000
41	Gelsenkirchen, Stadt / Gelsenkirchen, Stadt	Bismarck/Schalke Nord (1999-2005, 2007, 2009) 520 ha S 1999	**6.264,362** 209,000	**0,000** 0,000	**6.264,362** 209,000
42	Gladbeck, Stadt / Recklinghausen	Brauck (2004-2006, 2008-2010) 610 ha S 2004	**2.133,000** 877,000	**0,000** 0,000	**2.133,000** 877,000
43	Gladbeck, Stadt / Recklinghausen	Butendorf (1999-2004) 280 ha S 1999	**1.774,677**	**0,000**	**1.774,677**

Bundesprogramm zur Städtebauförderung (2019)

Programm: Soziale Stadt

Land: Nordrhein-Westfalen

Lfd. Nr.	Gemeinde- Ortsteil Kreis	Bezeichnung der Maßnahme (Förderung in Programmjahren) Gebietsgröße (ha) Städtischer Bereich (S) Ländlicher Bereich (L) Aufnahme in das Bundesprogramm	**Bundesmittel (in Tausend Euro)** ggfs. davon Modellvorhaben ggfs. davon Zinsen		
			bis einschl. 2018	Programmjahr 2019	insgesamt
		ruhende Maßnahmen			
44	Hagen, Stadt der FernUniversität / Hagen, Stadt der FernUniversität	Vorhalle (1999-2002, 2004) 1.250 ha S 1999	**654,414** 268,000	**0,000** 0,000	**654,414** 268,000
45	Hagen, Stadt der FernUniversität / Hagen, Stadt der FernUniversität	Altenhagen (2000-2007) 60 ha S 2000	**1.872,398** 283,000	**0,000** 0,000	**1.872,398** 283,000
46	Hamm, Stadt / Hamm, Stadt	Hamm Norden (1999-2004, 2007, 2009, 2015-2016) 300 ha S 1999	**2.983,960** 434,000	**0,000** 0,000	**2.983,960** 434,000
47	Hamm, Stadt / Hamm, Stadt	Hamm-Westen (2000-2011, 2014-2015) 1.219 ha S 2000	**7.321,603** 413,000	**0,000** 0,000	**7.321,603** 413,000
48	Heiligenhaus, Stadt / Mettmann	Oberilp (2001) 0 ha S 2001	**243,375**	**0,000**	**243,375**
49	Herne, Stadt / Herne, Stadt	Bickern / Unser Fritz (2002) 461 ha S 2002	**2.692,000** 507,000	**0,000** 0,000	**2.692,000** 507,000
50	Herten, Stadt / Recklinghausen	Herten Nord (2009-2010, 2014-2016) 735 ha S 2009	**2.613,000**	**0,000**	**2.613,000**

Bundesprogramm zur Städtebauförderung (2019)

Programm: Soziale Stadt

Land: Nordrhein-Westfalen

Lfd. Nr.	Gemeinde- Ortsteil Kreis	Bezeichnung der Maßnahme (Förderung in Programmjahren) Gebietsgröße (ha) Städtischer Bereich (S) Ländlicher Bereich (L) Aufnahme in das Bundesprogramm	**Bundesmittel (in Tausend Euro)** ggfs. davon Modellvorhaben ggfs. davon Zinsen		
			bis einschl. 2018	Programmjahr 2019	insgesamt
		ruhende Maßnahmen			
51	Iserlohn, Stadt / Märkischer Kreis	Regionale 2013 Südliche Innenstadt / Obere Mühle (2010, 2012, 2014-2015, 2017) 50,5 ha S 2010	**2.192,000** 50,000	**0,000** 0,000	**2.192,000** 50,000
52	Kerpen, Kolpingstadt / Rhein-Erft-Kreis	Europaviertel Kerpen Nord (ISEK Maastrichter Straße) (2017-2018) 0 ha L 2017	**2.109,000**	**0,000**	**2.109,000**
53	Köln, Stadt / Köln, Stadt	Chorweiler (1999-2007) 185 ha S 1999	**2.166,446** 83,000	**0,000** 0,000	**2.166,446** 83,000
54	Köln, Stadt / Köln, Stadt	Mühlheim Kalk und Vingst-Höhenberg (1999-2004, 2006, 2008-2009, 2013) 1.326 ha S 1999	**7.756,222** 203,000	**0,000** 0,000	**7.756,222** 203,000
55	Köln, Stadt / Köln, Stadt	Starke Veedel - Starkes Köln Blumenberg, Chorweiler, Seeberg-Nord (2015-2018) 35,7 ha S 2015	**666,000**	**0,000**	**666,000**
56	Köln, Stadt / Köln, Stadt	Porz-Finkenberg (2002-2004, 2006-2008) 35,4 ha S 2002	**1.240,000**	**0,000**	**1.240,000**
57	Köln, Stadt / Köln, Stadt	Bocklemünd-Mengenich (2002-2004, 2008) 23 ha S 2002	**1.432,000** 166,000	**0,000** 0,000	**1.432,000** 166,000

Bundesprogramm zur Städtebauförderung (2019)

Programm: Soziale Stadt

Land: Nordrhein-Westfalen

Lfd. Nr.	Gemeinde- Ortsteil Kreis	Bezeichnung der Maßnahme (Förderung in Programmjahren) Gebietsgröße (ha) Städtischer Bereich (S) Ländlicher Bereich (L) Aufnahme in das Bundesprogramm	**Bundesmittel (in Tausend Euro)** ggfs. davon Modellvorhaben ggfs. davon Zinsen		
			bis einschl. 2018	Programmjahr 2019	insgesamt
		ruhende Maßnahmen			
58	Köln, Stadt / Köln, Stadt	Köln-Lindweiler (2014, 2016-2017) 120 ha S 2014	**729,000**	**0,000**	**729,000**
59	Krefeld, Stadt / Krefeld, Stadt	Krefeld-Süd (1999-2005, 2007) 435 ha S 1999	**1.727,906** 18,000	**0,000** 0,000	**1.727,906** 18,000
60	Leverkusen, Stadt / Leverkusen, Stadt	Rheindorf-Nord (2006, 2008-2010, 2015, 2017-2018) 418 ha S 2006	**4.767,000** 65,000	**0,000** 0,000	**4.767,000** 65,000
61	Lünen, Stadt / Unna	Lünen-Gahmen (2010-2014) 280 ha S 2010	**1.850,000**	**0,000**	**1.850,000**
62	Marl, Stadt / Recklinghausen	Hüls-Süd (2008-2010, 2014) 23 ha S 2008	**705,000**	**0,000**	**705,000**
63	Moers, Stadt / Wesel	Mattheck/Josefsviertel (2005-2006, 2008-2010, 2013-2015) 60 ha S 2005	**1.501,000** 194,000	**0,000** 0,000	**1.501,000** 194,000
64	Mönchengladbach, Stadt / Mönchengladbach, Stadt	Rheydt; Campuspark/Pahlkebad (2010, 2014, 2016, 2018) 45 ha S 2010	**3.473,000**	**0,000**	**3.473,000**

Bundesprogramm zur Städtebauförderung (2019)

Programm: Soziale Stadt

Land: Nordrhein-Westfalen

Lfd. Nr.	Gemeinde- Ortsteil Kreis	Bezeichnung der Maßnahme (Förderung in Programmjahren) Gebietsgröße (ha) Städtischer Bereich (S) Ländlicher Bereich (L) Aufnahme in das Bundesprogramm	**Bundesmittel (in Tausend Euro)** ggfs. davon Modellvorhaben ggfs. davon Zinsen		
			bis einschl. 2018	Programmjahr 2019	insgesamt
		ruhende Maßnahmen			
65	Monheim am Rhein, Stadt / Mettmann	Berliner Viertel EUROGA 2002 plus (1999-2007) 55 ha S 1999	**2.701,233** 22,000	**0,000** 0,000	**2.701,233** 22,000
66	Mülheim an der Ruhr, Stadt / Mülheim an der Ruhr, Stadt	Eppinghoven (2006, 2008) 300 ha S 2006	**268,000** 68,000	**0,000** 0,000	**268,000** 68,000
67	Mülheim an der Ruhr, Stadt / Mülheim an der Ruhr, Stadt	Mülheim - Innenstadt (2014-2018) 87,28 ha S 2014	**3.441,000**	**0,000**	**3.441,000**
68	Münster, Stadt / Münster, Stadt	Brüningheide (2006, 2010, 2015)-2017 15,4 ha S 2006	**3.404,000** 148,000	**0,000** 0,000	**3.404,000** 148,000
69	Oberhausen, Stadt / Oberhausen, Stadt	Knappenviertel (1999-2001) 126 ha S 1999	**1.226,078**	**0,000**	**1.226,078**
70	Oberhausen, Stadt / Oberhausen, Stadt	Innenstadt/Alt-Oberhausen (2006, 2008, 2010-2011, 2013-2015) 122 ha S 2006	**2.239,000** 322,000	**0,000** 0,000	**2.239,000** 322,000
71	Oberhausen, Stadt / Oberhausen, Stadt	Lirich (2002, 2004-2008, 2010-2012, 2014) 309 ha S 2002	**5.845,000** 1.465,000	**0,000** 0,000	**5.845,000** 1.465,000

Bundesprogramm zur Städtebauförderung (2019)

Programm: Soziale Stadt

Land: Nordrhein-Westfalen

Lfd. Nr.	Gemeinde- Ortsteil Kreis	Bezeichnung der Maßnahme (Förderung in Programmjahren) Gebietsgröße (ha) Städtischer Bereich (S) Ländlicher Bereich (L) Aufnahme in das Bundesprogramm	**Bundesmittel (in Tausend Euro)** ggfs. davon Modellvorhaben ggfs. davon Zinsen		
			bis einschl. 2018	Programmjahr 2019	insgesamt
		ruhende Maßnahmen			
72	Oberhausen, Stadt / Oberhausen, Stadt	Arbeitersiedlung Stemmersberg (2001-2002) 12,71 ha S 2001	**1.545,942**	**0,000**	**1.545,942**
73	Ratingen, Stadt / Mettmann	Ratingen-West (1999, 2005) 545 ha S 1999	**573,436**	**0,000**	**573,436**
74	Recklinghausen, Stadt / Recklinghausen	Hochlarmark (1999-2002) 587 ha S 1999	**1.115,859**	**0,000**	**1.115,859**
75	Recklinghausen, Stadt / Recklinghausen	Stadtteilprojekt Süd/Grullbad (2004-2008, 2013-2014) 563 ha S 2004	**4.196,000** 39,000	**0,000** 0,000	**4.196,000** 39,000
76	Remscheid, Stadt / Remscheid, Stadt	Rosenhügel (2004-2010) 38,9 ha S 2004	**2.182,000** 181,000	**0,000** 0,000	**2.182,000** 181,000
77	Rheine, Stadt / Steinfurt	Rheine-Dorenkamp-Süd (2013, 2016-2017) 256,6 ha S 2013	**337,000**	**0,000**	**337,000**
78	Siegen, Universitätsstadt / Siegen-Wittgenstein	Fischbacherberg (1999-2001, 2009, 2016) 56 ha S 1999	**998,993** 454,000	**0,000** 0,000	**998,993** 454,000
79	Solingen, Klingenstadt / Solingen, Klingenstadt	Nordstadt / Fuhr (1999-2002, 2005, 2007-2010) 75 ha S 1999	**1.987,731** 364,000	**0,000** 0,000	**1.987,731** 364,000

Bundesprogramm zur Städtebauförderung (2019)

Programm: Soziale Stadt

Land: Nordrhein-Westfalen

Lfd. Nr.	Gemeinde- Ortsteil Kreis	Bezeichnung der Maßnahme (Förderung in Programmjahren) Gebietsgröße (ha) Städtischer Bereich (S) Ländlicher Bereich (L) Aufnahme in das Bundesprogramm	**Bundesmittel (in Tausend Euro)** ggfs. davon Modellvorhaben ggfs. davon Zinsen		
			bis einschl. 2018	Programmjahr 2019	insgesamt
		ruhende Maßnahmen			
80	Solingen, Klingenstadt / Solingen, Klingenstadt	Solinger Nordstadt (2012-2017) 70 ha S 2012	**3.091,000**	**0,000**	**3.091,000**
81	Stolberg (Rhld.), Kupferstadt / Städteregion Aachen	Stolberg Velau (2008-2010) 114 ha S 2008	**773,000**	**0,000**	**773,000**
82	Velbert, Stadt / Mettmann	Birth/Losenburg (2005-2012, 2015) 240 ha S 2005	**2.964,000** 491,000	**0,000** 0,000	**2.964,000** 491,000
83	Witten, Stadt / Ennepe-Ruhr-Kreis	Witten-Annen Ennepe-Ruhr-Kreis (2006, 2008-2009, 2011) 350 ha S 2006	**776,000** 410,000	**0,000** 0,000	**776,000** 410,000
84	Wuppertal, Stadt / Wuppertal, Stadt	Freiraumprogramm Talachse REGIONALE 2006 (2009-2010) 120 ha S 2009	**514,000**	**0,000**	**514,000**
85	Wuppertal, Stadt / Wuppertal, Stadt	Elberfelder Nordstadt/Arrenberg (2009-2010, 2014-2016, 2018) 0 ha S 2009	**7.922,000** 2.066,000	**0,000** 0,000	**7.922,000** 2.066,000
86	Wuppertal, Stadt / Wuppertal, Stadt	Ostersbaum (1999-2008, 2014) 74 ha S 1999	**3.927,927** 75,000	**0,000** 0,000	**3.927,927** 75,000
87	Wuppertal, Stadt / Wuppertal, Stadt	Unterbarmen (2009-2010) 100 ha S 2009	**809,000** 725,000	**0,000** 0,000	**809,000** 725,000

Bundesprogramm zur Städtebauförderung (2019)

Programm: Soziale Stadt

Land: Nordrhein-Westfalen

Lfd. Nr.	Gemeinde- Ortsteil Kreis	Bezeichnung der Maßnahme (Förderung in Programmjahren) Gebietsgröße (ha) Städtischer Bereich (S) Ländlicher Bereich (L) Aufnahme in das Bundesprogramm	**Bundesmittel (in Tausend Euro)** ggfs. davon Modellvorhaben ggfs. davon Zinsen		
			bis einschl. 2018	Programmjahr 2019	insgesamt
		ruhende Maßnahmen			
	ruhende Maßnahmen	**Gesamtförderung**	**231.219,19**	**0,000**	**231.219,19**
		davon Modellvorhaben	17.312,000	0,000	17.312,000

Bundesprogramm zur Städtebauförderung (2019)

Programmm: Soziale Stadt

Land: Nordrhein-Westfalen

			Finanzhilfe des Bundes bis einschl. 2018 1000 Euro	Finanzhilfe des Bundes Programmjahr 2019 1000 Euro	Finanzhilfe des Bundes insgesamt 1000 Euro
- Zusammenstellung: L a u f e n d e Maßnahmen					
Sanierung Städtischer Bereich	Anzahl:	52	180.729,929	36.518,000	217.247,929
davon Maßnahmen mit Modellvorhaben/ für Modellvorhaben:		10	5.176,000	950,000	6.126,000
Sanierung Ländlicher Bereich	Anzahl:	1	1.163,000	496,000	1.659,000
laufende Maßnahmen	Anzahl:	53	181.892,929	37.014,000	218.906,929
davon Maßnahmen mit Modellvorhaben/ für Modellvorhaben:		10	5.176,000	950,000	6.126,000
- Zusammenstellung: R u h e n d e Maßnahmen					
Sanierung Städtischer Bereich	Anzahl:	82	222.985,788	0,000	222.985,788
davon Maßnahmen mit Modellvorhaben/ für Modellvorhaben:		51	17.287,000	0,000	17.287,000
Sanierung Ländlicher Bereich	Anzahl:	5	8.233,410	0,000	8.233,410
davon Maßnahmen mit Modellvorhaben/ für Modellvorhaben:		1	25,000	0,000	25,000
ruhende Maßnahmen	Anzahl:	87	231.219,198	0,000	231.219,198
davon Maßnahmen mit Modellvorhaben/ für Modellvorhaben:		52	17.312,000	0,000	17.312,000
Summe: Nordrhein-Westfalen	**Anzahl:**	**140**	**413.112,127**	**37.014,000**	**450.126,127**
davon Maßnahmen mit Modellvorhaben/ für Modellvorhaben:		62	22.488,000	950,000	23.438,000

Rheinland-Pfalz

Bundesprogramm zur Städtebauförderung (2019)

Programm: Soziale Stadt

Land: Rheinland-Pfalz

Lfd. Nr.	Gemeinde- Ortsteil Kreis	Bezeichnung der Maßnahme (Förderung in Programmjahren) Gebietsgröße (ha) Städtischer Bereich (S) Ländlicher Bereich (L) Aufnahme in das Bundesprogramm	**Bundesmittel (in Tausend Euro)** ggfs. davon Modellvorhaben ggfs. davon Zinsen		
			bis einschl. 2018	Programmjahr 2019	insgesamt
		laufende Maßnahmen			
1	Alzey, Stadt / Alzey-Worms	Alzeyer Osten (2018) 30 ha S 2018	**54,700**	**578,000**	**632,700**
2	Bingen am Rhein, Stadt / Mainz-Bingen	Stadtteil Bingerbrück (2015, 2017) 10 ha S 2015	**913,300**	**306,000**	**1.219,300**
3	Höhr-Grenzhausen, Stadt / Westerwaldkreis	Stadtteil Höhr Untersuchungsgebiet (2003-2012, 2014-2016, 2018) 9,4 ha S 2003	**2.766,436** 96,585	**120,000** 0,000	**2.886,436** 96,585
4	Idar-Oberstein, Stadt / Birkenfeld	Südl. Innenstadt/Stadtquartier Wasserstraße (2018) 0 ha S 2018	**50,000**	**100,000**	**150,000**
5	Kaiserslautern, Stadt / Kaiserslautern, kreisfreie Stadt	Kaiserslautern-Ost (2014) 89,11 ha S 2014	**820,300**	**69,500**	**889,800**
6	Kaiserslautern, Stadt / Kaiserslautern, kreisfreie Stadt	Innenstadt-West Untersuchungsgebiet (2001, 2003-2010, 2015) 41,5 ha S 2001	**2.621,944** 200,000	**92,500** 0,000	**2.714,444** 200,000
7	Koblenz, Stadt / Koblenz, kreisfreie Stadt	Neuendorf (2014) 44 ha S 2014	**3.791,800**	**390,000**	**4.181,800**

Bundesprogramm zur Städtebauförderung (2019)

Programm: Soziale Stadt

Land: Rheinland-Pfalz

Lfd. Nr.	Gemeinde- Ortsteil Kreis	Bezeichnung der Maßnahme (Förderung in Programmjahren) Gebietsgröße (ha) Städtischer Bereich (S) Ländlicher Bereich (L) Aufnahme in das Bundesprogramm	**Bundesmittel (in Tausend Euro)** ggfs. davon Modellvorhaben ggfs. davon Zinsen		
			bis einschl. 2018	Programmjahr 2019	insgesamt
		laufende Maßnahmen			
8	Konz, Stadt / Trier-Saarburg	Karthaus (2010) 65 ha S 2010	**1.423,900**	**83,000**	**1.506,900**
9	Ludwigshafen am Rhein, Stadt / Ludwigshafen am Rhein, kreisfreie Stadt	Süd / Dichterviertel (2019) 46 ha S 2019	**0,000**	**74,000**	**74,000**
10	Mainz, Stadt / Mainz, kreisfreie Stadt	Lerchenberg Untersuchungsgebiet (2006) 92 ha S 2006	**1.423,732** 109,482	**3.628,000** 0,000	**5.051,732** 109,482
11	Mainz, Stadt / Mainz, kreisfreie Stadt	Neustadt Untersuchungsgebiet (2000-2007, 2010, 2013) 140 ha S 2000	**4.474,281** 193,181	**855,000** 0,000	**5.329,281** 193,181
12	Mainz, Stadt / Mainz, kreisfreie Stadt	Alt-Mombach Untersuchungsgebiet (2006-2010, 2012) 240 ha S 2006	**1.966,403** 100,786	**250,000** 0,000	**2.216,403** 100,786
13	Neustadt an der Weinstraße, Stadt / Neustadt an der Weinstraße, kreisfreie Stadt	Neustadt-Böbig (2018) 58 ha S 2018	**111,100**	**800,000**	**911,100**
14	Neuwied, Stadt / Neuwied	Südöstliche Innenstadt Untersuchungsgebiet (2007-2016, 2019) 37 ha S 2007	**1.534,012** 126,312	**100,500** 0,000	**1.634,512** 126,312

Bundesprogramm zur Städtebauförderung (2019)

Programm: Soziale Stadt

Land: Rheinland-Pfalz

Lfd. Nr.	Gemeinde- Ortsteil Kreis	Bezeichnung der Maßnahme (Förderung in Programmjahren) Gebietsgröße (ha) Städtischer Bereich (S) Ländlicher Bereich (L) Aufnahme in das Bundesprogramm	**Bundesmittel (in Tausend Euro)** ggfs. davon Modellvorhaben ggfs. davon Zinsen		
			bis einschl. 2018	Programmjahr 2019	insgesamt
		laufende Maßnahmen			
15	Pirmasens, Stadt / Pirmasens, kreisfreie Stadt	Winzler Viertel Untersuchungsgebiet (2006-2010, 2014-2015, 2017) 30,4 ha S 2006	**1.750,322** 82,122	**240,500** 0,000	**1.990,822** 82,122
16	Pirmasens, Stadt / Pirmasens, kreisfreie Stadt	Horeb (2018) 37,6 ha S 2018	**27,000**	**45,000**	**72,000**
17	Schifferstadt, Stadt / Rhein-Pfalz-Kreis	Innenstadt (2014, 2018) 80 ha S 2014	**183,300**	**73,000**	**256,300**
18	Speyer, Stadt / Speyer, kreisfreie Stadt	Speyer-West Untersuchungsgebiet (2006) 202 ha S 2006	**2.484,395** 130,645	**20,000** 0,000	**2.504,395** 130,645
19	Speyer, Stadt / Speyer, kreisfreie Stadt	Speyer-Süd (2017) 90 ha S 2017	**112,800**	**480,000**	**592,800**
20	Trier, Stadt / Trier, kreisfreie Stadt	Sanierung im Stadtteil Ehrang Satzungsgebiet (1999, 2003-2010, 2012) 13,7 ha S 1999	**5.989,504**	**490,000**	**6.479,504**
21	Trier, Stadt / Trier, kreisfreie Stadt	West / Gneisenaustraße Untersuchungsgebiet (2003, 2005-2011, 2014) 36,62 ha S 2003	**7.059,759** 359,859	**250,000** 0,000	**7.309,759** 359,859

Bundesprogramm zur Städtebauförderung (2019)

Programm: Soziale Stadt

Land: Rheinland-Pfalz

Lfd. Nr.	Gemeinde- Ortsteil Kreis	Bezeichnung der Maßnahme (Förderung in Programmjahren) Gebietsgröße (ha) Städtischer Bereich (S) Ländlicher Bereich (L) Aufnahme in das Bundesprogramm	**Bundesmittel (in Tausend Euro)** ggfs. davon Modellvorhaben ggfs. davon Zinsen		
			bis einschl. 2018	Programmjahr 2019	insgesamt
		laufende Maßnahmen			
22	Worms, Stadt / Worms, kreisfreie Stadt	Grüne Schiene Wormser Norden (2013-2015, 2018) 0 ha S 2013	**711,800**	**150,000**	**861,800**
23	Zweibrücken, Stadt / Zweibrücken, kreisfreie Stadt	Entlang des Hornbach/Breitwiesen (2014) 80 ha S 2014	**1.140,450**	**175,000**	**1.315,450**
24	Zweibrücken, Stadt / Zweibrücken, kreisfreie Stadt	Steinhauser Straße (2016) 30 ha S 2016	**441,600**	**175,000**	**616,600**
	laufende Maßnahmen	**Gesamtförderung** davon Modellvorhaben	**41.852,838** 1.398,972	**9.545,000** 0,000	**51.397,838** 1.398,972

Bundesprogramm zur Städtebauförderung (2019)

Programm: Soziale Stadt

Land: Rheinland-Pfalz

Lfd. Nr.	Gemeinde- Ortsteil Kreis	Bezeichnung der Maßnahme (Förderung in Programmjahren) Gebietsgröße (ha) Städtischer Bereich (S) Ländlicher Bereich (L) Aufnahme in das Bundesprogramm	**Bundesmittel (in Tausend Euro)** ggfs. davon Modellvorhaben ggfs. davon Zinsen		
			bis einschl. 2018	Programmjahr 2019	insgesamt
		ruhende Maßnahmen			
1	Annweiler am Trifels, Stadt / Südliche Weinstraße	Siedlung "An der Queich" Satzungsgebiet (1999) 2,26 ha L 1999	**920,325**	**0,000**	**920,325**
2	Bad Dürkheim, Stadt / Bad Dürkheim	Präventionsmodell (Ost) Untersuchungsgebiet (2006-2016) 33 ha S 2006	**1.136,867** 64,267	**0,000** 0,000	**1.136,867** 64,267
3	Bad Kreuznach, Stadt / Bad Kreuznach	Pariser Viertel Untersuchungsgebiet (2009-2018) 19,3 ha S 2009	**573,050**	**0,000**	**573,050**
4	Eisenberg (Pfalz), Stadt / Donnersbergkreis	Stadtkern Untersuchungsgebiet (2006-2011, 2014-2015, 2018) 35,2 ha S 2006	**1.761,230**	**0,000**	**1.761,230**
5	Koblenz, Stadt / Koblenz, kreisfreie Stadt	Lützel (2008-2015, 2017-2018) 33,48 ha S 2008	**832,100**	**0,000**	**832,100**
6	Ludwigshafen am Rhein, Stadt / Ludwigshafen am Rhein, kreisfreie Stadt	Mundenheim-Südost Untersuchungsgebiet (2000-2005, 2011-2012) 53 ha S 2000	**1.022,721** 25,000	**0,000** 0,000	**1.022,721** 25,000
7	Ludwigshafen am Rhein, Stadt / Ludwigshafen am Rhein, kreisfreie Stadt	Oggersheim-West Untersuchungsgebiet (2000-2005, 2007-2009, 2012, 2014-2017) 55 ha S 2000	**1.899,060** 25,000	**0,000** 0,000	**1.899,060** 25,000

Bundesprogramm zur Städtebauförderung (2019)

Programm: Soziale Stadt

Land: Rheinland-Pfalz

Lfd. Nr.	Gemeinde- Ortsteil Kreis	Bezeichnung der Maßnahme (Förderung in Programmjahren) Gebietsgröße (ha) Städtischer Bereich (S) Ländlicher Bereich (L) Aufnahme in das Bundesprogramm	**Bundesmittel (in Tausend Euro)** ggfs. davon Modellvorhaben ggfs. davon Zinsen		
			bis einschl. 2018	Programmjahr 2019	insgesamt
		ruhende Maßnahmen			
8	Ludwigshafen am Rhein, Stadt / Ludwigshafen am Rhein, kreisfreie Stadt	West Untersuchungsgebiet (2001-2005, 2015, 2018) 40 ha S 2001	**1.155,077** 25,000	**0,000** 0,000	**1.155,077** 25,000
9	Ludwigshafen am Rhein, Stadt / Ludwigshafen am Rhein, kreisfreie Stadt	Mundenheim/Karolina-Burger-Str Satzungsgebiet (2005-2006, 2008-2009) 2,5 ha S 2005	**497,000**	**0,000**	**497,000**
10	Ludwigshafen am Rhein, Stadt / Ludwigshafen am Rhein, kreisfreie Stadt	Westend Untersuchungsgebiet (2000-2006) 22 ha S 2000	**2.266,667** 125,000	**0,000** 0,000	**2.266,667** 125,000
11	Neustadt an der Weinstraße, Stadt / Neustadt an der Weinstraße, kreisfreie Stadt	Branchweiler / Neustadt Ost Untersuchungsgebiet (2004-2010, 2014-2017) 74,2 ha S 2004	**1.916,895** 99,695	**0,000** 0,000	**1.916,895** 99,695
12	Trier, Stadt / Trier, kreisfreie Stadt	Trier-Nord/Beutelweg Untersuchungsgebiet (2000-2008, 2010, 2014-2016, 2018) 62,15 ha S 2000	**4.939,387** 404,647	**0,000** 0,000	**4.939,387** 404,647
13	Weißenthurm, Stadt / Mayen-Koblenz	Stadtkern Untersuchungsgebiet (2007-2017) 8,8 ha S 2007	**1.522,500**	**0,000**	**1.522,500**
14	Worms, Stadt / Worms, kreisfreie Stadt	Wormser Süden Untersuchungsgebiet (2003-2008, 2010) 2 ha S 2003	**813,143** 68,143	**0,000** 0,000	**813,143** 68,143

Bundesprogramm zur Städtebauförderung (2019)

Programm: Soziale Stadt

Land: Rheinland-Pfalz

Lfd. Nr.	Gemeinde- Ortsteil Kreis	Bezeichnung der Maßnahme (Förderung in Programmjahren) Gebietsgröße (ha) Städtischer Bereich (S) Ländlicher Bereich (L) Aufnahme in das Bundesprogramm	**Bundesmittel (in Tausend Euro)** ggfs. davon Modellvorhaben ggfs. davon Zinsen		
			bis einschl. 2018	Programmjahr 2019	insgesamt
		ruhende Maßnahmen			
	ruhende Maßnahmen	**Gesamtförderung**	**21.256,022**	**0,000**	**21.256,022**
		davon Modellvorhaben	836,752	0,000	836,752

Bundesprogramm zur Städtebauförderung (2019)

Programm: Soziale Stadt

Land: Rheinland-Pfalz

Lfd. Nr.	Gemeinde- Ortsteil Kreis	Bezeichnung der Maßnahme (Förderung in Programmjahren) Gebietsgröße (ha) Städtischer Bereich (S) Ländlicher Bereich (L) Aufnahme in das Bundesprogramm	**Bundesmittel (in Tausend Euro)** ggfs. davon Modellvorhaben ggfs. davon Zinsen		
			bis einschl. 2018	Programmjahr 2019	insgesamt
		abgerechnete Maßnahmen			
1	Alzey, Stadt / Alzey-Worms	Theodor-Heuss-Ring (2010, 2013-2015) 0,4 ha S 2010	**630,915**	**0,000**	**630,915**
2	Bad Kreuznach, Stadt / Bad Kreuznach	Am Tilgesbrunnen Untersuchungsgebiet (2001-2005, 2007, 2009, 2012-2014) 213 ha S 2001	**780,363** 88,099	**0,000** 0,000	**780,363** 88,099
3	Germersheim, Stadt / Germersheim	Sanierung des Stadtkerns Teilgebiet: Jugendintegrationszentrum Satzungsgebiet (1999) 4,76 ha S 1999	**255,646**	**0,000**	**255,646**
4	Idar-Oberstein, Stadt / Birkenfeld	Barbararing Untersuchungsgebiet (2003-2010) 9 ha S 2003	**418,367** 137,317	**0,000** 0,000	**418,367** 137,317
5	Kaiserslautern, Stadt / Kaiserslautern, kreisfreie Stadt	Sozialer Brennpunkt "Am Kalkofen"/Asternweg (1999, 2005) 3,43 ha S 1999	**506,288**	**0,000**	**506,288**
6	Koblenz, Stadt / Koblenz, kreisfreie Stadt	Flugfeld Karthause Untersuchungsgebiet (2001, 2003-2009) 11 ha S 2001	**873,013** 131,161	**0,000** 0,000	**873,013** 131,161

Bundesprogramm zur Städtebauförderung (2019)

Programm: Soziale Stadt

Land: Rheinland-Pfalz

Lfd. Nr.	Gemeinde- Ortsteil Kreis	Bezeichnung der Maßnahme (Förderung in Programmjahren) Gebietsgröße (ha) Städtischer Bereich (S) Ländlicher Bereich (L) Aufnahme in das Bundesprogramm	**Bundesmittel (in Tausend Euro)** ggfs. davon Modellvorhaben ggfs. davon Zinsen		
			bis einschl. 2018	Programmjahr 2019	insgesamt
		abgerechnete Maßnahmen			
7	Koblenz, Stadt / Koblenz, kreisfreie Stadt	Sanierung im Stadtteil Ehrenbreitstein Satzungsgebiet Teilgebiet (1999) 17,1 ha S 1999	**129,014**	**0,000**	**129,014**
8	Koblenz, Stadt / Koblenz, kreisfreie Stadt	Am Luisenturm/Grüner Weg Untersuchungsgebiet (2000, 2002-2006) 1 ha S 2000	**1.145,110**	**0,000**	**1.145,110**
9	Koblenz, Stadt / Koblenz, kreisfreie Stadt	Stadtteil Goldgrube Untersuchungsgebiet (2002-2004) 33 ha S 2002	**155,880**	**0,000**	**155,880**
10	Mainz, Stadt / Mainz, kreisfreie Stadt	Finthen, Römerquelle Untersuchungsgebiet (2001-2006) 12 ha S 2001	**581,755**	**0,000**	**581,755**
11	Mainz, Stadt / Mainz, kreisfreie Stadt	Oberstadt, Berliner Viertel Untersuchungsgebiet (2000-2006) 35 ha S 2000	**836,888**	**0,000**	**836,888**
12	Pirmasens, Stadt / Pirmasens, kreisfreie Stadt	Projekt AQUA/Husterhöh (Job-Börse) Untersuchungsgebiet (2000-2002) 1 ha S 2000	**711,232**	**0,000**	**711,232**

Bundesprogramm zur Städtebauförderung (2019)

Programm: Soziale Stadt

Land: Rheinland-Pfalz

Lfd. Nr.	Gemeinde- Ortsteil Kreis	Bezeichnung der Maßnahme (Förderung in Programmjahren) Gebietsgröße (ha) Städtischer Bereich (S) Ländlicher Bereich (L) Aufnahme in das Bundesprogramm	**Bundesmittel (in Tausend Euro)** ggfs. davon Modellvorhaben ggfs. davon Zinsen		
			bis einschl. 2018	Programmjahr 2019	insgesamt
		abgerechnete Maßnahmen			
13	Pirmasens, Stadt / Pirmasens, kreisfreie Stadt	Projekt "Kantstraße"/Husterhöh Untersuchungsgebiet (2000-2001) 1 ha S 2000	**149,843**	**0,000**	**149,843**
14	Speyer, Stadt / Speyer, kreisfreie Stadt	Speyer-Nord Untersuchungsgebiet (2001, 2003-2007) 140 ha S 2001	**478,495** 29,640	**0,000** 0,000	**478,495** 29,640
15	Wittlich, Stadt / Bernkastel-Wittlich	Rechts der Lieser Untersuchungsgebiet (2003-2006) 60 ha S 2003	**558,298**	**0,000**	**558,298**
16	Wittlich, Stadt / Bernkastel-Wittlich	Bombogen Untersuchungsgebiet (2004, 2007) 0 ha S 2004	**161,806** 46,806	**0,000** 0,000	**161,806** 46,806
	abgerechnete Maßnahmen	**Gesamtförderung** davon Modellvorhaben	**8.372,913** 433,023	**0,000** 0,000	**8.372,913** 433,023

Bundesprogramm zur Städtebauförderung (2019)

Programmm: Soziale Stadt

Land: Rheinland-Pfalz

			Finanzhilfe des Bundes bis einschl. 2018 1000 Euro	Finanzhilfe des Bundes Programmjahr 2019 1000 Euro	Finanzhilfe des Bundes insgesamt 1000 Euro
- Zusammenstellung: L a u f e n d e Maßnahmen					
Sanierung Städtischer Bereich	Anzahl:	24	41.852,838	9.545,000	51.397,838
davon Maßnahmen mit Modellvorhaben/ für Modellvorhaben:		9	1.398,972	0,000	1.398,972
Sanierung Ländlicher Bereich	Anzahl:	0	0,000	0,000	0,000
laufende Maßnahmen	Anzahl:	24	41.852,838	9.545,000	51.397,838
davon Maßnahmen mit Modellvorhaben/ für Modellvorhaben:		9	1.398,972	0,000	1.398,972
- Zusammenstellung: R u h e n d e Maßnahmen					
Sanierung Städtischer Bereich	Anzahl:	13	20.335,697	0,000	20.335,697
davon Maßnahmen mit Modellvorhaben/ für Modellvorhaben:		8	836,752	0,000	836,752
Sanierung Ländlicher Bereich	Anzahl:	1	920,325	0,000	920,325
ruhende Maßnahmen	Anzahl:	14	21.256,022	0,000	21.256,022
davon Maßnahmen mit Modellvorhaben/ für Modellvorhaben:		8	836,752	0,000	836,752
- Zusammenstellung: A b g e r e c h n e t e Maßnahmen					
Sanierung Städtischer Bereich	Anzahl:	16	8.372,913		8.372,913
davon Maßnahmen mit Modellvorhaben/ für Modellvorhaben:		5	433,023	0,000	433,023
Sanierung Ländlicher Bereich	Anzahl:	0	0,000	0,000	0,000
abgerechnete Maßnahmen	Anzahl:	16	8.372,913		8.372,913
davon Maßnahmen mit Modellvorhaben/ für Modellvorhaben:		5	433,023	0,000	433,023
Summe: Rheinland-Pfalz	**Anzahl:**	**54**	**71.481,773**	**9.545,000**	**81.026,773**
davon Maßnahmen mit Modellvorhaben/ für Modellvorhaben:		22	2.668,747	0,000	2.668,747

Saarland

Bundesprogramm zur Städtebauförderung (2019)

Programm: Soziale Stadt

Land: Saarland

Lfd. Nr.	Gemeinde- Ortsteil Kreis	Bezeichnung der Maßnahme (Förderung in Programmjahren) Gebietsgröße (ha) Städtischer Bereich (S) Ländlicher Bereich (L) Aufnahme in das Bundesprogramm	**Bundesmittel (in Tausend Euro)** ggfs. davon Modellvorhaben ggfs. davon Zinsen		
			bis einschl. 2018	Programmjahr 2019	insgesamt
		laufende Maßnahmen			
1	Dillingen/ Saar, Stadt / Saarlouis	Innenstadt, Leipziger Ring, Lokschuppen u. Papiermühle (2000, 2002-2010, 2012) 67 ha S 2000	**3.246,132**	**37,000**	**3.283,132**
2	Homburg, Kreisstadt / Saarpfalz-Kreis	Quartier Erbach (2015) 0 ha S 2015	**281,000**	**84,000**	**365,000**
3	Merzig, Kreisstadt / Merzig-Wadern	Innenstadt Süd-West (2019) 65 ha S 2019	**0,000**	**380,000**	**380,000**
4	Neunkirchen, Kreisstadt / Neunkirchen	Quartier Neunkirchen (2015) 25,5 ha S 2015	**400,000**	**280,000**	**680,000**
5	Saarbrücken, Landeshauptstadt / Regionalverband Saarbrücken	Malstatt (2014-2017, 2019) 346 ha S 2014	**1.482,000**	**664,000**	**2.146,000**
6	Saarlouis, Kreisstadt / Saarlouis	Roden (2015, 2017) 120 ha S 2015	**154,000**	**1.600,000**	**1.754,000**
7	Völklingen, Stadt / Regionalverband Saarbrücken	Stadtteil Wehrden und Innenstadt Sanierungsgebiet (1999-2010, 2012-2015, 2019) 183 ha S 1999	**1.805,789**	**90,000**	**1.895,789**
	laufende Maßnahmen	**Gesamtförderung** davon Modellvorhaben	**7.368,921**	**3.135,000**	**10.503,921**

Bundesprogramm zur Städtebauförderung (2019)

Programm: Soziale Stadt

Land: Saarland

Lfd. Nr.	Gemeinde- Ortsteil Kreis	Bezeichnung der Maßnahme (Förderung in Programmjahren) Gebietsgröße (ha) Städtischer Bereich (S) Ländlicher Bereich (L) Aufnahme in das Bundesprogramm	**Bundesmittel (in Tausend Euro)** ggfs. davon Modellvorhaben ggfs. davon Zinsen		
			bis einschl. 2018	Programmjahr 2019	insgesamt
		ruhende Maßnahmen			
1	Dillingen/ Saar, Stadt / Saarlouis	Berliner Straße / Merzinger Straße (2017-2018) 0 ha S 2017	**385,000**	**0,000**	**385,000**
2	Friedrichsthal, Stadt / Regionalverband Saarbrücken	Stadtmitte / Am Kolonieschacht Feld- und Grillparzerstraße (1999-2015, 2018) 172 ha S 1999	**2.539,133**	**0,000**	**2.539,133**
3	Losheim am See / Merzig-Wadern	Ortskern Losheim am See (1999-2010, 2014-2015) 332 ha L 1999	**936,469**	**0,000**	**936,469**
4	Merzig, Kreisstadt / Merzig-Wadern	Stadtmitte und Schalthaussiedlung (1999-2015) 241 ha S 1999	**2.352,037**	**0,000**	**2.352,037**
5	Neunkirchen, Kreisstadt / Neunkirchen	Östliche Innenstadt/ Oberer Markt (1999-2014) 107 ha S 1999	**1.236,307**	**0,000**	**1.236,307**
6	Saarbrücken, Landeshauptstadt / Regionalverband Saarbrücken	Brebach Sanierungsgebiet (2000-2011) 84 ha S 2000	**902,295**	**0,000**	**902,295**
7	Saarbrücken, Landeshauptstadt / Regionalverband Saarbrücken	Burbach Untersuchungsgebiet (2003-2010, 2013) 441 ha S 2003	**1.200,000**	**0,000**	**1.200,000**

Bundesprogramm zur Städtebauförderung (2019)

Programm: Soziale Stadt

Land: Saarland

Lfd. Nr.	Gemeinde- Ortsteil Kreis	Bezeichnung der Maßnahme (Förderung in Programmjahren) Gebietsgröße (ha) Städtischer Bereich (S) Ländlicher Bereich (L) Aufnahme in das Bundesprogramm	**Bundesmittel (in Tausend Euro)** ggfs. davon Modellvorhaben ggfs. davon Zinsen		
			bis einschl. 2018	Programmjahr 2019	insgesamt
		ruhende Maßnahmen			
8	Saarbrücken, Landeshauptstadt / Regionalverband Saarbrücken	Nauwieser Viertel Sanierungsgebiet (1999-2002) 16,6 ha S 1999	**277,831**	**0,000**	**277,831**
9	Saarlouis, Kreisstadt / Saarlouis	Fraulautern (2015, 2017-2018) 90 ha S 2015	**191,000**	**0,000**	**191,000**
10	Schwalbach / Saarlouis	Elm-Derlen (1999-2003) 1,5 ha L 1999	**286,283**	**0,000**	**286,283**
11	Spiesen-Elversberg / Neunkirchen	Ortskern Spiesen (2000-2001, 2003-2006) 20,8 ha S 2000	**263,538**	**0,000**	**263,538**
12	St. Ingbert, Stadt / Saarpfalz-Kreis	St. Ingbert Mitte (2000-2004, 2006) 98,5 ha S 2000	**507,229**	**0,000**	**507,229**
13	St. Wendel, Kreisstadt / St. Wendel	Innenstadt und Kaserne (2000-2003, 2006) 80 ha S 2000	**301,318**	**0,000**	**301,318**
14	Sulzbach/ Saar, Stadt / Regionalverband Saarbrücken	Stadtteil Mitte und Altenwald (1999-2009, 2014-2016) 63 ha S 1999	**1.529,054**	**0,000**	**1.529,054**
15	Völklingen, Stadt / Regionalverband Saarbrücken	Nördliche Innenstadt (2015-2018) 32 ha S 2015	**918,000**	**0,000**	**918,000**

Bundesprogramm zur Städtebauförderung (2019)

Programm: Soziale Stadt

Land: Saarland

Lfd. Nr.	Gemeinde- Ortsteil Kreis	Bezeichnung der Maßnahme (Förderung in Programmjahren) Gebietsgröße (ha) Städtischer Bereich (S) Ländlicher Bereich (L) Aufnahme in das Bundesprogramm	**Bundesmittel (in Tausend Euro)** ggfs. davon Modellvorhaben ggfs. davon Zinsen		
			bis einschl. 2018	Programmjahr 2019	insgesamt
		ruhende Maßnahmen			
	ruhende Maßnahmen	**Gesamtförderung** davon Modellvorhaben	**13.825,494**	**0,000**	**13.825,494**

Bundesprogramm zur Städtebauförderung (2019)

Programmm: Soziale Stadt

Land: Saarland

			Finanzhilfe des Bundes bis einschl. 2018 1000 Euro	Finanzhilfe des Bundes Programmjahr 2019 1000 Euro	Finanzhilfe des Bundes insgesamt 1000 Euro
- Zusammenstellung: L a u f e n d e Maßnahmen					
Sanierung Städtischer Bereich	Anzahl:	7	7.368,921	3.135,000	10.503,921
Sanierung Ländlicher Bereich	Anzahl:	0	0,000	0,000	0,000
laufende Maßnahmen	Anzahl:	7	7.368,921	3.135,000	10.503,921
davon Maßnahmen mit Modellvorhaben/ für Modellvorhaben:					
- Zusammenstellung: R u h e n d e Maßnahmen					
Sanierung Städtischer Bereich	Anzahl:	13	12.602,742	0,000	12.602,742
Sanierung Ländlicher Bereich	Anzahl:	2	1.222,752	0,000	1.222,752
ruhende Maßnahmen	Anzahl:	15	13.825,494	0,000	13.825,494
davon Maßnahmen mit Modellvorhaben/ für Modellvorhaben:					
Summe: Saarland	**Anzahl:**	**22**	**21.194,415**	**3.135,000**	**24.329,415**

Sachsen

Bundesprogramm zur Städtebauförderung (2019)

Programm: Soziale Stadt

Land: Sachsen

Lfd. Nr.	Gemeinde- Ortsteil Kreis	Bezeichnung der Maßnahme (Förderung in Programmjahren) Gebietsgröße (ha) Städtischer Bereich (S) Ländlicher Bereich (L) Aufnahme in das Bundesprogramm	**Bundesmittel (in Tausend Euro)** ggfs. davon Modellvorhaben ggfs. davon Zinsen		
			bis einschl. 2018	Programmjahr 2019	insgesamt
		laufende Maßnahmen			
1	Dresden, Stadt / Dresden, Stadt	Am Koitschgraben (2016) 101,55 ha S 2016	**1.135,200**	**298,000**	**1.433,200**
2	Dresden, Stadt / Dresden, Stadt	Prohlis (2016) 152,93 ha S 2016	**1.381,000**	**671,000**	**2.052,000**
3	Dresden, Stadt / Dresden, Stadt	Nördliche Johannstadt (2014) 32,9 ha S 2014	**2.014,080**	**562,000**	**2.576,080**
4	Dresden, Stadt / Dresden, Stadt	Gorbitz II (2016) 200 ha S 2016	**1.344,000**	**526,000**	**1.870,000**
5	Freiberg, Stadt, Universitätsstadt / Mittelsachsen	Bahnhofsvorstadt (2017) 60,1 ha S 2017	**1.809,000**	**931,000**	**2.740,000**
6	Glauchau, Stadt / Zwickau	Scherberg - nördliche Innenstadt (2016) 39,48 ha S 2016	**1.077,987**	**547,000**	**1.624,987**
7	Heidenau, Stadt / Sächsische Schweiz- Osterzgebirge	Heidenau Nordost (2016) 32,3 ha S 2016	**1.526,000**	**512,000**	**2.038,000**
8	Leipzig, Stadt / Leipzig, Stadt	Soziale Stadt Leipzig Grünau (2016) 462 ha S 2016	**1.901,562**	**702,000**	**2.603,562**

Bundesprogramm zur Städtebauförderung (2019)

Programm: Soziale Stadt

Land: Sachsen

Lfd. Nr.	Gemeinde- Ortsteil Kreis	Bezeichnung der Maßnahme (Förderung in Programmjahren) Gebietsgröße (ha) Städtischer Bereich (S) Ländlicher Bereich (L) Aufnahme in das Bundesprogramm	**Bundesmittel (in Tausend Euro)** ggfs. davon Modellvorhaben ggfs. davon Zinsen		
			bis einschl. 2018	Programmjahr 2019	insgesamt
		laufende Maßnahmen			
9	Leipzig, Stadt / Leipzig, Stadt	Kerngebiet Leipziger Osten (2016) 291 ha S 2016	**2.700,759**	**1.151,000**	**3.851,759**
10	Leipzig, Stadt / Leipzig, Stadt	Paunsdorf (2016) 103 ha S 2016	**1.242,000**	**258,000**	**1.500,000**
11	Pirna, Stadt / Sächsische Schweiz-Osterzgebirge	Sonnenstein (2016) 146 ha S 2016	**1.727,000**	**449,000**	**2.176,000**
12	Plauen, Stadt / Vogtlandkreis	Östliche Bahnhofsvorstadt (2016) 60,1 ha S 2016	**1.539,000**	**128,000**	**1.667,000**
13	Reichenbach im Vogtland, Stadt / Vogtlandkreis	Soziale Stadt - Gebiet 2 (2016) 131 ha S 2016	**1.436,434**	**468,000**	**1.904,434**
14	Schwarzenberg/Erzgeb., Stadt / Erzgebirgskreis	Soziale Stadt Heide/Rockelmann (2016) 36,51 ha S 2016	**1.018,320**	**325,000**	**1.343,320**
15	Stollberg/Erzgeb., Stadt / Erzgebirgskreis	Erich-Weinert-Gebiet (2016, 2018) 37,08 ha S 2016	**602,902**	**335,000**	**937,902**
16	Thalheim/Erzgeb., Stadt / Erzgebirgskreis	SSP - Stadtmitte (2016) 28 ha S 2016	**1.667,000**	**556,000**	**2.223,000**

Bundesprogramm zur Städtebauförderung (2019)

Programm: Soziale Stadt

Land: Sachsen

Lfd. Nr.	Gemeinde- Ortsteil Kreis	Bezeichnung der Maßnahme (Förderung in Programmjahren) Gebietsgröße (ha) Städtischer Bereich (S) Ländlicher Bereich (L) Aufnahme in das Bundesprogramm	**Bundesmittel (in Tausend Euro)** ggfs. davon Modellvorhaben ggfs. davon Zinsen		
			bis einschl. 2018	Programmjahr 2019	insgesamt
		laufende Maßnahmen			
17	Weißwasser/O.L., Stadt / Görlitz	Südost (2016) 69 ha S 2016	**1.568,313**	**350,000**	**1.918,313**
18	Wurzen, Stadt / Leipzig	Ostvorstadt (2014-2016, 2018) 24,03 ha S 2014	**854,490**	**315,000**	**1.169,490**
	laufende Maßnahmen	**Gesamtförderung** davon Modellvorhaben	**26.545,047**	**9.084,000**	**35.629,047**

Bundesprogramm zur Städtebauförderung (2019)

Programm: Soziale Stadt

Land: Sachsen

Lfd. Nr.	Gemeinde- Ortsteil Kreis	Bezeichnung der Maßnahme (Förderung in Programmjahren) Gebietsgröße (ha) Städtischer Bereich (S) Ländlicher Bereich (L) Aufnahme in das Bundesprogramm	**Bundesmittel (in Tausend Euro)** ggfs. davon Modellvorhaben ggfs. davon Zinsen		
			bis einschl. 2018	Programmjahr 2019	insgesamt
		ruhende Maßnahmen			
1	Bautzen, Stadt / Bautzen	Wohngebiet "Gesundbrunnen" Sanierungsgebiet (2000-2004, 2006-2010) 88 ha S 2000	**1.488,653** 82,017	**0,000** 0,000	**1.488,653** 82,017
2	Chemnitz, Stadt / Chemnitz, Stadt	Stadtumbau I Untersuchungsgebiet (2002-2004, 2006-2007, 2009-2010, 2012-2015) 303,8 ha S 2002	**2.856,639** 367,543	**0,000** 0,000	**2.856,639** 367,543
3	Chemnitz, Stadt / Chemnitz, Stadt	Stadteingang/Limbacher Straße Sanierungsgebiet (1999-2001, 2005-06, 2008-2010, 2012-2015) 94 ha S 1999	**1.919,262** 125,222 6,998	**0,000** 0,000	**1.919,262** 125,222
4	Dresden, Stadt / Dresden, Stadt	Prohlis/Am Koitschgraben (1999, 2001-2015) 338,5 ha S 1999	**5.527,995** 382,900	**0,000** 0,000	**5.527,995** 382,900
5	Dresden, Stadt / Dresden, Stadt	Gorbitz (2005-2010, 2012-2015) 240 ha S 2005	**3.707,363** 543,421 52,156	**0,000** 0,000	**3.707,363** 543,421
6	Ebersbach-Neugersdorf, Stadt / Görlitz	Ebersbach-Neugersdorf Plattensiedlung "Oberland" (1999, 2001-2007, 2009-2015) 37,6 ha S 1999	**1.888,997** 61,683 4,471	**0,000** 0,000	**1.888,997** 61,683
7	Freiberg, Stadt, Universitätsstadt / Mittelsachsen	Erweiterte Bahnhofvorstadt Sanierungsgebiet (2002-2003, 2005-06, 2008-2010, 2012-2015) 92,9 ha S 2002	**2.834,137**	**0,000**	**2.834,137**

Bundesprogramm zur Städtebauförderung (2019)

Programm: Soziale Stadt

Land: Sachsen

Lfd. Nr.	Gemeinde- Ortsteil Kreis	Bezeichnung der Maßnahme (Förderung in Programmjahren) Gebietsgröße (ha) Städtischer Bereich (S) Ländlicher Bereich (L) Aufnahme in das Bundesprogramm	**Bundesmittel (in Tausend Euro)** ggfs. davon Modellvorhaben ggfs. davon Zinsen		
			bis einschl. 2018	Programmjahr 2019	insgesamt
		ruhende Maßnahmen			
8	Freital, Stadt / Sächsische Schweiz-Osterzgebirge	Potschappel Sanierungsgebiet (2001, 2003-2004, 2007-2010, 2013) 57 ha S 2001	**5.087,645**	**0,000**	**5.087,645**
9	Glauchau, Stadt / Zwickau	Unterstadt-Mulde Sanierungsgebiet (2000-2001, 2004-05, 2007-2010, 2013-2015) 33 ha S 2000	**3.488,941** 1,902	**0,000**	**3.488,941**
10	Heidenau, Stadt / Sächsische Schweiz-Osterzgebirge	WG Mügeln (2007-2015) 25,6 ha S 2007	**1.229,150**	**0,000**	**1.229,150**
11	Johanngeorgenstadt, Stadt / Erzgebirgskreis	Erweiterte Altstadt Gebiet (2000-2004, 2007, 2009-2010, 2013-2014) 259,04 ha S 2000	**1.528,811** 1,682	**0,000**	**1.528,811**
12	Leipzig, Stadt / Leipzig, Stadt	Leipzig Grünau (2005-2015) 462 ha S 2005	**3.197,008** 5,115	**0,000** 0,000	**3.197,008** 5,115
13	Leipzig, Stadt / Leipzig, Stadt	Leipziger Osten (1999-2003, 2005-07, 2009, 2012-2015) 340 ha S 1999	**8.092,893** 15,244	**0,000** 0,000	**8.092,893** 15,244
14	Markkleeberg, Stadt / Leipzig	Gaschwitz/Großstädteln (2007-2009, 2011-2015) 56,2 ha S 2007	**1.887,390**	**0,000**	**1.887,390**

Bundesprogramm zur Städtebauförderung (2019)

Programm: Soziale Stadt

Land: Sachsen

Lfd. Nr.	Gemeinde- Ortsteil Kreis	Bezeichnung der Maßnahme (Förderung in Programmjahren) Gebietsgröße (ha) Städtischer Bereich (S) Ländlicher Bereich (L) Aufnahme in das Bundesprogramm	**Bundesmittel (in Tausend Euro)** ggfs. davon Modellvorhaben ggfs. davon Zinsen		
			bis einschl. 2018	Programmjahr 2019	insgesamt
		ruhende Maßnahmen			
15	Pirna, Stadt / Sächsische Schweiz-Osterzgebirge	Aufwertung des Stadtteils Pirna - Sonnenstein (2003-2009, 2013-2015) 167 ha S 2003	**1.736,384** 258,131	**0,000** 0,000	**1.736,384** 258,131
16	Plauen, Stadt / Vogtlandkreis	Elsteraue Untersuchungsgebiet (2004-2005, 2007-2008, 2010, 2013-2015) 78 ha S 2004	**2.329,193**	**0,000**	**2.329,193**
17	Reichenbach im Vogtland, Stadt / Vogtlandkreis	Erweiterte Altstadt Sanierungsgebiet (2000-2010, 2013-2015) 107,7 ha S 2000	**8.517,709**	**0,000**	**8.517,709**
18	Schwarzenberg/Erzgeb., Stadt / Erzgebirgskreis	Stadtteil Sonnenleithe Sanierungsgebiet (2000, 2003-2004, 2007-2010, 2013-2015) 40 ha S 2000	**2.089,890**	**0,000**	**2.089,890**
19	Stollberg/Erzgeb., Stadt / Erzgebirgskreis	Dürerviertel/Eichbuschsiedlung (2005-2015) 53 ha S 2005	**2.400,963** 269,777	**0,000** 0,000	**2.400,963** 269,777
20	Torgau, Stadt / Nordsachsen	Stadtteil Nord West (2005-2010, 2013, 2015) 29,9 ha L 2005	**2.902,779**	**0,000**	**2.902,779**
21	Weißwasser/O.L., Stadt / Görlitz	Boulevard und Görlitzer Straße Sanierungsgebiet (2000-2004, 2006-2009, 2011-2015) 56,9 ha S 2000	**4.777,962** 202,062	**0,000** 0,000	**4.777,962** 202,062

Bundesprogramm zur Städtebauförderung (2019)

Programm: Soziale Stadt

Land: Sachsen

Lfd. Nr.	Gemeinde- Ortsteil Kreis	Bezeichnung der Maßnahme (Förderung in Programmjahren) Gebietsgröße (ha) Städtischer Bereich (S) Ländlicher Bereich (L) Aufnahme in das Bundesprogramm	**Bundesmittel (in Tausend Euro)** ggfs. davon Modellvorhaben ggfs. davon Zinsen		
			bis einschl. 2018	Programmjahr 2019	insgesamt
		ruhende Maßnahmen			
22	Zittau, Stadt / Görlitz	Zittau-Süd (1999, 2002, 2006-2010) 37,8 ha S 1999	**619,481** 41,901	**0,000** 0,000	**619,481** 41,901
23	Zwickau, Stadt / Zwickau	Schedewitz/Südvorstadt/Schwanenteichpark (2009-2010, 2013-2015) 193,52 ha S 2009	**1.926,927**	**0,000**	**1.926,927**
24	Zwickau, Stadt / Zwickau	Eckersbach (1999-2002, 2004, 2006-2010, 2013-2015) 167 ha S 1999	**2.839,696** 80,185	**0,000** 0,000	**2.839,696** 80,185
	ruhende Maßnahmen	**Gesamtförderung** davon Modellvorhaben davon Zinsen	**74.875,868** 2.435,201 67,209	**0,000** 0,000	**74.875,868** 2.435,201

Bundesprogramm zur Städtebauförderung (2019)

Programmm: Soziale Stadt

Land: Sachsen

			Finanzhilfe des Bundes bis einschl. 2018 1000 Euro	Finanzhilfe des Bundes Programmjahr 2019 1000 Euro	Finanzhilfe des Bundes insgesamt 1000 Euro
- Zusammenstellung: L a u f e n d e Maßnahmen					
Sanierung Städtischer Bereich	Anzahl:	18	26.545,047	9.084,000	35.629,047
Sanierung Ländlicher Bereich	Anzahl:	0	0,000	0,000	0,000
laufende Maßnahmen	Anzahl:	18	26.545,047	9.084,000	35.629,047
davon Maßnahmen mit Modellvorhaben/ für Modellvorhaben:					
- Zusammenstellung: R u h e n d e Maßnahmen					
Sanierung Städtischer Bereich	Anzahl:	23	71.973,089	0,000	71.973,089
davon Maßnahmen mit Modellvorhaben/ für Modellvorhaben:		13	2.435,201	0,000	2.435,201
Sanierung Ländlicher Bereich	Anzahl:	1	2.902,779	0,000	2.902,779
ruhende Maßnahmen	Anzahl:	24	74.875,868	0,000	74.875,868
davon Maßnahmen mit Modellvorhaben/ für Modellvorhaben:		13	2.435,201	0,000	2.435,201
Summe: Sachsen	**Anzahl:**	**42**	**101.420,915**	**9.084,000**	**110.504,915**
davon Zinsen			**67,209**		
davon Maßnahmen mit Modellvorhaben/ für Modellvorhaben:		13	2.435,201	0,000	2.435,201

Sachsen-Anhalt

Bundesprogramm zur Städtebauförderung (2019)

Programm: Soziale Stadt

Land: Sachsen-Anhalt

Lfd. Nr.	Gemeinde- Ortsteil Kreis	Bezeichnung der Maßnahme (Förderung in Programmjahren) Gebietsgröße (ha) Städtischer Bereich (S) Ländlicher Bereich (L) Aufnahme in das Bundesprogramm	**Bundesmittel (in Tausend Euro)** ggfs. davon Modellvorhaben ggfs. davon Zinsen		
			bis einschl. 2018	Programmjahr 2019	insgesamt
		laufende Maßnahmen			
1	Bernburg (Saale), Stadt / Salzlandkreis	Innenstadt (2007, 2009, 2013) 161 ha S 2007	**3.796,958** 32,439	**486,665** 0,000	**4.283,623** 32,439
2	Bitterfeld-Wolfen, Stadt / Anhalt-Bitterfeld	Wolfen-Nord 13400 WE (1999-2003, 2006-2010, 2014) 229 ha S 1999	**4.675,698** 117,561	**86,655** 0,000	**4.762,353** 117,561
3	Dessau-Roßlau, Stadt / Dessau-Roßlau, Stadt	Innenstadt (2207-2010, 2014, 2016) 274,72 ha S 2007	**2.465,789**	**98,000**	**2.563,789**
4	Halberstadt, Stadt / Harz	Richard-Wagner-Straße 2892 WE (1999-2003, 2006-2010, 2019) 31,5 ha S 1999	**902,057**	**31,665**	**933,722**
5	Haldensleben, Stadt / Börde	Rolandgebiet (2009-2010, 2012) 24 ha S 2009	**833,359**	**70,665**	**904,024**
6	Haldensleben, Stadt / Börde	Süplinger Berg (2009-2010, 2012, 2014-2015, 2017) 25,6 ha S 2009	**664,061**	**49,995**	**714,056**
7	Halle (Saale), Stadt / Halle (Saale), Stadt	Halle-Neustadt 11577 WE (1999-2003, 2006, 2008-2010, 2014) 769,6 ha S 1999	**5.630,989**	**1.660,830**	**7.291,819**

Bundesprogramm zur Städtebauförderung (2019)

Programm: Soziale Stadt

Land: Sachsen-Anhalt

Lfd. Nr.	Gemeinde- Ortsteil Kreis	Bezeichnung der Maßnahme (Förderung in Programmjahren) Gebietsgröße (ha) Städtischer Bereich (S) Ländlicher Bereich (L) Aufnahme in das Bundesprogramm	**Bundesmittel (in Tausend Euro)** ggfs. davon Modellvorhaben ggfs. davon Zinsen		
			bis einschl. 2018	Programmjahr 2019	insgesamt
		laufende Maßnahmen			
8	Halle (Saale), Stadt / Halle (Saale), Stadt	Silberhöhe 14429 WE (1999-2003, 2018) 239 ha S 1999	**2.463,882**	**369,415**	**2.833,297**
9	Magdeburg, Landeshauptstadt / Magdeburg, Landeshauptstadt	SüdOst 6232 WE (2006) 580,4 ha S 2006	**3.516,250**	**51,670**	**3.567,920**
10	Magdeburg, Landeshauptstadt / Magdeburg, Landeshauptstadt	Neustadt (2014) 710,39 ha S 2014	**1.837,820**	**358,500**	**2.196,320**
11	Magdeburg, Landeshauptstadt / Magdeburg, Landeshauptstadt	Kannenstieg/Neustädter See 11859 WE (2003, 2006) 354,6 ha S 2003	**4.413,209**	**116,030**	**4.529,239**
12	Stendal, Hansestadt / Stendal	Stadtsee 10005 WE (1999-2003, 2006-2010, 2013) 196 ha S 1999	**4.693,481**	**633,900**	**5.327,381**
13	Weißenfels, Stadt / Burgenlandkreis	Mitte (2007-2013, 2015, 2017,2019) 61 ha S 2007	**3.906,430**	**16,665**	**3.923,095**
14	Wernigerode, Stadt / Harz	Stadtfeld (2010, 2012-2016, 2019) 39,1 ha S 2010	**1.111,927**	**253,000**	**1.364,927**

Bundesprogramm zur Städtebauförderung (2019)

Programm: Soziale Stadt

Land: Sachsen-Anhalt

Lfd. Nr.	Gemeinde- Ortsteil Kreis	Bezeichnung der Maßnahme (Förderung in Programmjahren) Gebietsgröße (ha) Städtischer Bereich (S) Ländlicher Bereich (L) Aufnahme in das Bundesprogramm	**Bundesmittel (in Tausend Euro)** ggfs. davon Modellvorhaben ggfs. davon Zinsen		
			bis einschl. 2018	Programmjahr 2019	insgesamt
		laufende Maßnahmen			
15	Wittenberg, Lutherstadt / Wittenberg	Trajuhnscher Bach/Lerchenberg 6712 WE (1999-2003, 2006-2010, 2015) 180 ha S 1999	**2.783,471**	**280,780**	**3.064,251**
16	Wittenberg, Lutherstadt / Wittenberg	West (2014-2017, 2019) 52 ha S 2014	**1.133,634**	**301,565**	**1.435,199**
	laufende Maßnahmen	**Gesamtförderung** davon Modellvorhaben	**44.829,015** 150,000	**4.866,000** 0,000	**49.695,015** 150,000

Bundesprogramm zur Städtebauförderung (2019)

Programm: Soziale Stadt

Land: Sachsen-Anhalt

Lfd. Nr.	Gemeinde- Ortsteil Kreis	Bezeichnung der Maßnahme (Förderung in Programmjahren) Gebietsgröße (ha) Städtischer Bereich (S) Ländlicher Bereich (L) Aufnahme in das Bundesprogramm	**Bundesmittel (in Tausend Euro)** ggfs. davon Modellvorhaben ggfs. davon Zinsen		
			bis einschl. 2018	Programmjahr 2019	insgesamt
		ruhende Maßnahmen			
1	Blankenburg (Harz), Stadt / Harz	Altstadt (2009- 2014) 58 ha S 2009	**391,150**	**0,000**	**391,150**
2	Dessau-Roßlau, Stadt / Dessau-Roßlau, Stadt	Zoberberg 2407 WE (1999-2003) 73 ha S 1999	**426,201**	**0,000**	**426,201**
3	Magdeburg, Landeshauptstadt / Magdeburg, Landeshauptstadt	Neustädter Feld 4847 WE (1999-2003, 2006-2008) 94,2 ha S 1999	**2.012,967**	**0,000**	**2.012,967**
4	Magdeburg, Landeshauptstadt / Magdeburg, Landeshauptstadt	Neu-Olvenstedt 12488 WE (2003) 194,76 ha S 2003	**293,500**	**0,000**	**293,500**
5	Mansfeld, Stadt / Mansfeld-Südharz	Leimbach (2007-2011) 5 ha S 2007	**578,305**	**0,000**	**578,305**
6	Merseburg, Stadt / Saalekreis	Innenstadt (2007, 2018) 100,4 ha S 2007	**1.254,405**	**0,000**	**1.254,405**
7	Sangerhausen, Stadt / Mansfeld-Südharz	Othaler Weg 1925 WE (1999, 2008-2009) 37 ha S 1999	**263,267** 97,088	**0,000** 0,000	**263,267** 97,088

Bundesprogramm zur Städtebauförderung (2019)

Programm: Soziale Stadt

Land: Sachsen-Anhalt

Lfd. Nr.	Gemeinde- Ortsteil Kreis	Bezeichnung der Maßnahme (Förderung in Programmjahren) Gebietsgröße (ha) Städtischer Bereich (S) Ländlicher Bereich (L) Aufnahme in das Bundesprogramm	**Bundesmittel (in Tausend Euro)** ggfs. davon Modellvorhaben ggfs. davon Zinsen		
			bis einschl. 2018	Programmjahr 2019	insgesamt
		ruhende Maßnahmen			
	ruhende Maßnahmen	**Gesamtförderung**	**5.219,795**	**0,000**	**5.219,795**
		davon Modellvorhaben	97,088	0,000	97,088

Bundesprogramm zur Städtebauförderung (2019)

Programmm: Soziale Stadt

Land: Sachsen-Anhalt

			Finanzhilfe des Bundes bis einschl. 2018 1000 Euro	Finanzhilfe des Bundes Programmjahr 2019 1000 Euro	Finanzhilfe des Bundes insgesamt 1000 Euro
- Zusammenstellung: L a u f e n d e Maßnahmen					
Sanierung Städtischer Bereich	Anzahl:	16	44.829,015	4.866,000	49.695,015
davon Maßnahmen mit Modellvorhaben/ für Modellvorhaben:		2	150,000	0,000	150,000
Sanierung Ländlicher Bereich	Anzahl:	0	0,000	0,000	0,000
laufende Maßnahmen	Anzahl:	16	44.829,015	4.866,000	49.695,015
davon Maßnahmen mit Modellvorhaben/ für Modellvorhaben:		2	150,000	0,000	150,000
- Zusammenstellung: R u h e n d e Maßnahmen					
Sanierung Städtischer Bereich	Anzahl:	7	5.219,795	0,000	5.219,795
davon Maßnahmen mit Modellvorhaben/ für Modellvorhaben:		1	97,088	0,000	97,088
Sanierung Ländlicher Bereich	Anzahl:	0	0,000	0,000	0,000
ruhende Maßnahmen	Anzahl:	7	5.219,795	0,000	5.219,795
davon Maßnahmen mit Modellvorhaben/ für Modellvorhaben:		1	97,088	0,000	97,088
Summe: Sachsen-Anhalt	**Anzahl:**	**23**	**50.048,810**	**4.866,000**	**54.914,810**
davon Maßnahmen mit Modellvorhaben/ für Modellvorhaben:		3	247,088	0,000	247,088

Schleswig-Holstein

Bundesprogramm zur Städtebauförderung (2019)

Programm: Soziale Stadt

Land: Schleswig-Holstein

Lfd. Nr.	Gemeinde- Ortsteil Kreis	Bezeichnung der Maßnahme (Förderung in Programmjahren) Gebietsgröße (ha) Städtischer Bereich (S) Ländlicher Bereich (L) Aufnahme in das Bundesprogramm	**Bundesmittel (in Tausend Euro)** ggfs. davon Modellvorhaben ggfs. davon Zinsen		
			bis einschl. 2018	Programmjahr 2019	insgesamt
		laufende Maßnahmen			
1	Altenholz / Rendsburg-Eckernförde	Stift Süd (2019) 29 ha S 2019	**0,000**	**43,000**	**43,000**
2	Bad Schwartau, Stadt / Ostholstein	Cleverbrück (2019) 95 ha S 2019	**0,000**	**10,000**	**10,000**
3	Bad Segeberg, Stadt / Segeberg	Südstadt (2012, 2014, 2019) 119 ha S 2012	**834,100**	**100,000**	**934,100**
4	Glückstadt, Stadt / Steinburg	Nord (2014-2017, 2019) 202 ha S 2014	**886,000** 70,000	**694,000**	**1.580,000**
5	Harrislee / Schleswig-Flensburg	Holmberg (2019) 22,3 ha S 2019	**0,000**	**66,000**	**66,000**
6	Heide, Stadt / Dithmarschen	Heide Süd (2019) 14 ha S 2019	**0,000**	**33,000**	**33,000**
7	Kiel, Landeshauptstadt / Kiel, Landeshauptstadt	Ostufer / Gaarden (2000-2012, 2015, 2019) 973 ha S 2000	**6.415,827** 1.647,229	**225,000** 0,000	**6.640,827** 1.647,229
8	Lübeck, Hansestadt / Lübeck, Hansestadt	Moisling (2012, 2014-2015, 2018) 210 ha S 2012	**1.438,500**	**2.025,000**	**3.463,500**

Bundesprogramm zur Städtebauförderung (2019)

Programm: Soziale Stadt

Land: Schleswig-Holstein

Lfd. Nr.	Gemeinde- Ortsteil Kreis	Bezeichnung der Maßnahme (Förderung in Programmjahren) Gebietsgröße (ha) Städtischer Bereich (S) Ländlicher Bereich (L) Aufnahme in das Bundesprogramm	**Bundesmittel (in Tausend Euro)** ggfs. davon Modellvorhaben ggfs. davon Zinsen		
			bis einschl. 2018	Programmjahr 2019	insgesamt
		laufende Maßnahmen			
9	Schleswig, Stadt / Schleswig-Flensburg	St. Jürgen (2019) 67 ha S 2019	**0,000**	**33,000**	**33,000**
	laufende Maßnahmen	**Gesamtförderung**	**9.574,427**	**3.229,000**	**12.803,427**
		davon Modellvorhaben	1.647,229	0,000	1.647,229
		davon Zinsen	70,000		

Bundesprogramm zur Städtebauförderung (2019)

Programm: Soziale Stadt

Land: Schleswig-Holstein

Lfd. Nr.	Gemeinde- Ortsteil Kreis	Bezeichnung der Maßnahme (Förderung in Programmjahren) Gebietsgröße (ha) Städtischer Bereich (S) Ländlicher Bereich (L) Aufnahme in das Bundesprogramm	**Bundesmittel (in Tausend Euro)** ggfs. davon Modellvorhaben ggfs. davon Zinsen		
			bis einschl. 2018	Programmjahr 2019	insgesamt
		ruhende Maßnahmen			
1	Elmshorn, Stadt / Pinneberg	Hainholz (2001-2010, 2016) 41,6 ha L 2001	**3.453,859** 75,118 27,947	**0,000** 0,000	**3.453,859** 75,118
2	Flensburg, Stadt / Flensburg, Stadt	Neustadt (1999-2008, 2010-2018) 106 ha S 1999	**15.720,209** 993,771 312,799	**0,000** 0,000	**15.720,209** 993,771
3	Husum, Stadt / Nordfriesland	Obere Neustadt (2014) 44,5 ha S 2014	**435,000**	**0,000**	**435,000**
4	Kiel, Landeshauptstadt / Kiel, Landeshauptstadt	Neumühlen-Dietrichsdorf (2014-2016, 2018) 434 ha S 2014	**1.223,000**	**0,000**	**1.223,000**
5	Leck / Nordfriesland	Wikinger Straße (2015) 23,1 ha L 2015	**50,000**	**0,000**	**50,000**
6	Lübeck, Hansestadt / Lübeck, Hansestadt	Buntekuh (2006-2007, 2010) 120 ha S 2006	**967,091** 198,448	**0,000** 0,000	**967,091** 198,448
7	Lütjenburg, Stadt / Plön	Erweiterte Innenstadt Gildenplatz/Kieler Straße (2006-2010, 2012, 2014-2015) 160 ha S 2006	**2.503,107** 38,945 3,574	**0,000** 0,000	**2.503,107** 38,945
8	Neumünster, Stadt / Neumünster, Stadt	Vicelinviertel (1999-2003, 2007-2016, 2018) 23,6 ha S 1999	**4.706,378** 153,507 34,316	**0,000** 0,000	**4.706,378** 153,507

Bundesprogramm zur Städtebauförderung (2019)

Programm: Soziale Stadt

Land: Schleswig-Holstein

Lfd. Nr.	Gemeinde- Ortsteil Kreis	Bezeichnung der Maßnahme (Förderung in Programmjahren) Gebietsgröße (ha) Städtischer Bereich (S) Ländlicher Bereich (L) Aufnahme in das Bundesprogramm	**Bundesmittel (in Tausend Euro)** ggfs. davon Modellvorhaben ggfs. davon Zinsen		
			bis einschl. 2018	Programmjahr 2019	insgesamt
		ruhende Maßnahmen			
9	Neumünster, Stadt / Neumünster, Stadt	Quartier Buddestraße (2017) 2,6 ha S 2017	**90,000**	**0,000**	**90,000**
10	Rendsburg, Stadt / Rendsburg-Eckernförde	Mastbrook (2005-2011, 2016, 2018) 38 ha L 2005	**3.024,577** 264,298 70,580	**0,000** 0,000	**3.024,577** 264,298
11	Schleswig, Stadt / Schleswig-Flensburg	Schleswig-Süd (2003) 0 ha S 2003	**893,723**	**0,000**	**893,723**
	ruhende Maßnahmen	**Gesamtförderung** davon Modellvorhaben davon Zinsen	**33.066,944** 1.724,087 449,216	**0,000** 0,000	**33.066,944** 1.724,087

Bundesprogramm zur Städtebauförderung (2019)

Programm: Soziale Stadt

Land: Schleswig-Holstein

Lfd. Nr.	Gemeinde- Ortsteil Kreis	Bezeichnung der Maßnahme (Förderung in Programmjahren) Gebietsgröße (ha) Städtischer Bereich (S) Ländlicher Bereich (L) Aufnahme in das Bundesprogramm	**Bundesmittel (in Tausend Euro)** ggfs. davon Modellvorhaben ggfs. davon Zinsen		
			bis einschl. 2018	Programmjahr 2019	insgesamt
		abgerechnete Maßnahmen			
1	Itzehoe, Stadt / Steinburg	Edendorf (1999, 2001, 2007-2008) 21,3 ha L 1999	**322,840**	**0,000**	**322,840**
2	Kappeln, Stadt / Schleswig-Flensburg	Ellenberg (2002-2003, 2006) 0 ha S 2002	**1.078,410** 89,309 28,787	**0,000** 0,000	**1.078,410** 89,309
3	Kiel, Landeshauptstadt / Kiel, Landeshauptstadt	Mettenhof (1999-2003, 2006-2009) 67 ha S 1999	**2.899,241** 310,355 36,723	**0,000** 0,000	**2.899,241** 310,355
4	Lauenburg/ Elbe, Stadt / Herzogtum Lauenburg	Moorring (2002-2003, 2005, 2008) 20,9 ha S 2002	**1.456,929** 27,077 36,019	**0,000** 0,000	**1.456,929** 27,077
5	Lübeck, Hansestadt / Lübeck, Hansestadt	St. Lorenz (1999-2003) 167 ha S 1999	**1.065,829** 1,446	**0,000**	**1.065,829**
6	Lübeck, Hansestadt / Lübeck, Hansestadt	Hudekamp (1999) 4,8 ha S 1999	**85,181**	**0,000**	**85,181**
7	Neumünster, Stadt / Neumünster, Stadt	Böcklersiedlung (2001, 2004-2008) 53 ha S 2001	**1.692,396** 63,991 52,113	**0,000** 0,000	**1.692,396** 63,991
8	Trappenkamp / Segeberg	Gablonzer Straße (2002) 21 ha S 2002	**212,739** 2,502	**0,000**	**212,739**

Bundesprogramm zur Städtebauförderung (2019)

Programm: Soziale Stadt

Land: Schleswig-Holstein

Lfd. Nr.	Gemeinde- Ortsteil Kreis	Bezeichnung der Maßnahme (Förderung in Programmjahren) Gebietsgröße (ha) Städtischer Bereich (S) Ländlicher Bereich (L) Aufnahme in das Bundesprogramm	**Bundesmittel (in Tausend Euro)** ggfs. davon Modellvorhaben ggfs. davon Zinsen		
			bis einschl. 2018	Programmjahr 2019	insgesamt
		abgerechnete Maßnahmen			
9	Wahlstedt, Stadt / Segeberg	Ortskern/westl. Randzone (2004-2005) 324 ha S 2004	**101,498**	**0,000**	**101,498**
	abgerechnete Maßnahmen	**Gesamtförderung**	**8.915,063**	**0,000**	**8.915,063**
		davon Modellvorhaben	490,732	0,000	490,732
		davon Zinsen	157,590		

Bundesprogramm zur Städtebauförderung (2019)

Programmm: Soziale Stadt

Land: Schleswig-Holstein

			Finanzhilfe des Bundes bis einschl. 2018 1000 Euro	Finanzhilfe des Bundes Programmjahr 2019 1000 Euro	Finanzhilfe des Bundes insgesamt 1000 Euro
- Zusammenstellung: L a u f e n d e Maßnahmen					
Sanierung Städtischer Bereich	Anzahl:	9	9.574,427	3.229,000	12.803,427
davon Maßnahmen mit Modellvorhaben/ für Modellvorhaben:		1	1.647,229	0,000	1.647,229
Sanierung Ländlicher Bereich	Anzahl:	0	0,000	0,000	0,000
laufende Maßnahmen	Anzahl:	9	9.574,427	3.229,000	12.803,427
davon Maßnahmen mit Modellvorhaben/ für Modellvorhaben:		1	1.647,229	0,000	1.647,229
- Zusammenstellung: R u h e n d e Maßnahmen					
Sanierung Städtischer Bereich	Anzahl:	8	26.538,508	0,000	26.538,508
davon Maßnahmen mit Modellvorhaben/ für Modellvorhaben:		4	1.384,671	0,000	1.384,671
Sanierung Ländlicher Bereich	Anzahl:	3	6.528,436	0,000	6.528,436
davon Maßnahmen mit Modellvorhaben/ für Modellvorhaben:		2	339,416	0,000	339,416
ruhende Maßnahmen	Anzahl:	11	33.066,944	0,000	33.066,944
davon Maßnahmen mit Modellvorhaben/ für Modellvorhaben:		6	1.724,087	0,000	1.724,087
- Zusammenstellung: A b g e r e c h n e t e Maßnahmen					
Sanierung Städtischer Bereich	Anzahl:	8	8.592,223	0,000	8.592,223
davon Maßnahmen mit Modellvorhaben/ für Modellvorhaben:		4	490,732	0,000	490,732
Sanierung Ländlicher Bereich	Anzahl:	1	322,840	0,000	322,840
abgerechnete Maßnahmen	Anzahl:	9	8.915,063	0,000	8.915,063
davon Maßnahmen mit Modellvorhaben/ für Modellvorhaben:		4	490,732	0,000	490,732
Summe: Schleswig-Holstein	**Anzahl:**	**29**	**51.556,434**	**3.229,000**	**54.785,434**
davon Zinsen			**676,806**		
davon Maßnahmen mit Modellvorhaben/ für Modellvorhaben:		11	3.862,048	0,000	3.862,048

Thüringen

Bundesprogramm zur Städtebauförderung (2019)

Programm: Soziale Stadt

Land: Thüringen

Lfd. Nr.	Gemeinde- Ortsteil Kreis	Bezeichnung der Maßnahme (Förderung in Programmjahren) Gebietsgröße (ha) Städtischer Bereich (S) Ländlicher Bereich (L) Aufnahme in das Bundesprogramm	**Bundesmittel (in Tausend Euro)** ggfs. davon Modellvorhaben ggfs. davon Zinsen		
			bis einschl. 2018	Programmjahr 2019	insgesamt
		laufende Maßnahmen			
1	Erfurt, Stadt / Erfurt, Stadt	Süd-Ost (2015) 133,86 ha S 2015	**3.114,500**	**300,000**	**3.414,500**
2	Erfurt, Stadt / Erfurt, Stadt	Magdeburger Allee (2000-2003, 2005-2006, 2011-2014, 2016, 2019) 83,24 ha S 2000	**2.572,866**	**691,600**	**3.264,466**
3	Friedrichroda, Stadt / Gotha	Max-Küstner-Straße/Schwarzbach (2016, 2018) 14,53 ha S 2016	**1.044,200**	**30,000**	**1.074,200**
4	Gera, Stadt / Gera, Stadt	Lusan (2015) 256,2 ha S 2015	**94,700**	**25,000**	**119,700**
5	Gera, Stadt / Gera, Stadt	Bieblach (2000-2005, 2009) 150 ha S 2000	**1.839,972**	**40,000**	**1.879,972**
6	Heilbad Heiligenstadt, Stadt / Eichsfeld	Wohngebiet Liethen (2017) 40 ha S 2017	**135,200**	**33,300**	**168,500**
7	Hermsdorf, Stadt / Saale-Holzland-Kreis	Waldsiedlung (2016) 69,1 ha S 2016	**463,200**	**150,000**	**613,200**

Bundesprogramm zur Städtebauförderung (2019)

Programm: Soziale Stadt

Land: Thüringen

Lfd. Nr.	Gemeinde- Ortsteil Kreis	Bezeichnung der Maßnahme (Förderung in Programmjahren) Gebietsgröße (ha) Städtischer Bereich (S) Ländlicher Bereich (L) Aufnahme in das Bundesprogramm	**Bundesmittel (in Tausend Euro)** ggfs. davon Modellvorhaben ggfs. davon Zinsen		
			bis einschl. 2018	Programmjahr 2019	insgesamt
		laufende Maßnahmen			
8	Leinefelde-Worbis, Stadt / Eichsfeld	Südstadt Stadtteil Leinefelde 2.500 WE (1999-2012, 2014) 132 ha S 1999	**5.024,557**	**850,000**	**5.874,557**
9	Rudolstadt, Stadt / Saalfeld-Rudolstadt	Schwarza-Nord/Volkstedt-West (2003) 34 ha S 2003	**1.531,933**	**166,700**	**1.698,633**
10	Saalfeld/Saale, Stadt / Saalfeld-Rudolstadt	Beulwitz (2017) 8,36 ha S 2017	**50,000**	**172,300**	**222,300**
11	Schmalkalden, Kurort, Stadt / Schmalkalden-Meiningen	Walperloh 1.700 WE (2014-2015, 2018) 31 ha S 2014	**399,650**	**900,000**	**1.299,650**
12	Sömmerda, Stadt / Sömmerda	Neue Zeit (2003-2015, 2017) 76 ha S 2003	**4.939,857**	**1.339,100**	**6.278,957**
	laufende Maßnahmen	**Gesamtförderung** davon Modellvorhaben	**21.210,635**	**4.698,000**	**25.908,635**

Bundesprogramm zur Städtebauförderung (2019)

Programm: Soziale Stadt

Land: Thüringen

Lfd. Nr.	Gemeinde- Ortsteil Kreis	Bezeichnung der Maßnahme (Förderung in Programmjahren) Gebietsgröße (ha) Städtischer Bereich (S) Ländlicher Bereich (L) Aufnahme in das Bundesprogramm	**Bundesmittel (in Tausend Euro)** ggfs. davon Modellvorhaben ggfs. davon Zinsen		
			bis einschl. 2018	Programmjahr 2019	insgesamt
		ruhende Maßnahmen			
1	Bad Langensalza, Stadt / Unstrut-Hainich-Kreis	Historische Altstadt (2009-2011, 2014-2015) 61,44 ha S 2009	**564,299** 135,269	**0,000** 0,000	**564,299** 135,269
2	Bad Langensalza, Stadt / Unstrut-Hainich-Kreis	Süd (2003, 2005-2008, 2010-2015) 29,17 ha S 2003	**1.585,801**	**0,000**	**1.585,801**
3	Bad Salzungen, Stadt / Wartburgkreis	Allendorf 3.063 WE (1999-2002, 2008-2014, 2017) 39,6 ha S 1999	**1.644,908**	**0,000**	**1.644,908**
4	Crossen an der Elster / Saale-Holzland-Kreis	Stahlwerkersiedlung (2015-2016) 11,9 ha S 2015	**87,500**	**0,000**	**87,500**
5	Gotha, Stadt / Gotha	West (2004, 2006-2019) 70,84 ha S 2004	**1.601,521**	**0,000**	**1.601,521**
6	Greiz, Stadt / Greiz	Südliche Vorstadt Dölau/Sachwitz/Rothenthal (2004-2006) 400 ha S 2004	**231,979**	**0,000**	**231,979**
7	Jena, Stadt / Jena, Stadt	Lobeda 13.800 WE (1999-2019) 416,6 ha S 1999	**6.284,390** 174,275	**0,000** 0,000	**6.284,390** 174,275

Bundesprogramm zur Städtebauförderung (2019)

Programm: Soziale Stadt

Land: Thüringen

Lfd. Nr.	Gemeinde- Ortsteil Kreis	Bezeichnung der Maßnahme (Förderung in Programmjahren) Gebietsgröße (ha) Städtischer Bereich (S) Ländlicher Bereich (L) Aufnahme in das Bundesprogramm	**Bundesmittel (in Tausend Euro)** ggfs. davon Modellvorhaben ggfs. davon Zinsen		
			bis einschl. 2018	Programmjahr 2019	insgesamt
		ruhende Maßnahmen			
8	Jena, Stadt / Jena, Stadt	Winzerla (2003-2016, 2018) 120 ha S 2003	**2.564,146**	**0,000**	**2.564,146**
9	Meiningen, Stadt / Schmalkalden-Meiningen	Kiliansberg/Jerusalem (2005, 2007-2008, 2011, 2013-2017) 49 ha S 2005	**612,775**	**0,000**	**612,775**
10	Saalfeld/Saale, Stadt / Saalfeld-Rudolstadt	Gorndorf (2017-2018) 73,8 ha S 2017	**50,000**	**0,000**	**50,000**
11	Sömmerda, Stadt / Sömmerda	Thomas-Müntzer-Siedlung (2015-2017) 14,7 ha S 2015	**340,199**	**0,000**	**340,199**
12	Sömmerda, Stadt / Sömmerda	Salzmannstraße (2005-2017) 9 ha S 2005	**2.104,673** 1.402,793	**0,000** 0,000	**2.104,673** 1.402,793
13	Sondershausen, Stadt / Kyffhäuserkreis	Wippertor/Einzelstandorte 1.094 WE (2004-2007, 2009, 2011-2013) 9,1 ha S 2004	**972,337** 143,997	**0,000** 0,000	**972,337** 143,997
14	Sondershausen, Stadt / Kyffhäuserkreis	Hasenholz-Östertal 1.400 WE (1999-2003, 2006-07, 2009-2014, 2016, 2018) 24,6 ha S 1999	**1.097,070**	**0,000**	**1.097,070**

Bundesprogramm zur Städtebauförderung (2019)

Programm: Soziale Stadt

Land: Thüringen

Lfd. Nr.	Gemeinde- Ortsteil Kreis	Bezeichnung der Maßnahme (Förderung in Programmjahren) Gebietsgröße (ha) Städtischer Bereich (S) Ländlicher Bereich (L) Aufnahme in das Bundesprogramm	**Bundesmittel (in Tausend Euro)** ggfs. davon Modellvorhaben ggfs. davon Zinsen		
			bis einschl. 2018	Programmjahr 2019	insgesamt
		ruhende Maßnahmen			
15	Sonneberg, Stadt / Sonneberg	Wolkenrasen (2006-2009, 2013-2014) 61,3 ha S 2006	**2.712,386** 2.139,096	**0,000** 0,000	**2.712,386** 2.139,096
16	Suhl, Stadt / Suhl, Stadt	Nord (2005, 2007, 2011-2016) 96,61 ha S 2005	**439,675**	**0,000**	**439,675**
17	Tabarz/Thür. Wald / Gotha	Am Mönchhof (2004-2005) 6,25 ha S 2004	**161,779**	**0,000**	**161,779**
18	Weimar, Stadt / Weimar, Stadt	Schöndorf-Waldstadt (2007-2011, 2013-2018) 52 ha S 2007	**1.234,783**	**0,000**	**1.234,783**
19	Weimar, Stadt / Weimar, Stadt	West (2000-2002, 2004-2018) 91,4 ha S 2000	**4.041,881**	**0,000**	**4.041,881**
	ruhende Maßnahmen	**Gesamtförderung** davon Modellvorhaben	**28.332,102** 3.995,430	**0,000** 0,000	**28.332,102** 3.995,430

Bundesprogramm zur Städtebauförderung (2019)

Programmm: Soziale Stadt

Land: Thüringen

			Finanzhilfe des Bundes bis einschl. 2018 1000 Euro	Finanzhilfe des Bundes Programmjahr 2019 1000 Euro	Finanzhilfe des Bundes insgesamt 1000 Euro
- Zusammenstellung: L a u f e n d e Maßnahmen					
Sanierung Städtischer Bereich	Anzahl:	12	21.210,635	4.698,000	25.908,635
Sanierung Ländlicher Bereich	Anzahl:	0	0,000	0,000	0,000
laufende Maßnahmen	Anzahl:	12	21.210,635	4.698,000	25.908,635
davon Maßnahmen mit Modellvorhaben/ für Modellvorhaben:					
- Zusammenstellung: R u h e n d e Maßnahmen					
Sanierung Städtischer Bereich	Anzahl:	19	28.332,102		28.332,102
davon Maßnahmen mit Modellvorhaben/ für Modellvorhaben:		5	3.995,430	0,000	3.995,430
Sanierung Ländlicher Bereich	Anzahl:	0	0,000	0,000	0,000
ruhende Maßnahmen	Anzahl:	19	28.332,102		28.332,102
davon Maßnahmen mit Modellvorhaben/ für Modellvorhaben:		5	3.995,430	0,000	3.995,430
Summe: Thüringen	**Anzahl:**	**31**	**49.542,737**	**4.698,000**	**54.240,737**
davon Maßnahmen mit Modellvorhaben/ für Modellvorhaben:		5	3.995,430	0,000	3.995,430